

MAGACÍN

→ Si finalmente aceptamos, como mantuvieron Platón, Goethe o Pessoa, que somos lo que miramos, vengan a Mofragüe para ser los mejores.

Joaquín Araújo - Naturalista

Reserva de la Biosfera Monfragüe

Una apuesta por el desarrollo y la sostenibilidad



DIPUTACIÓN DE CÁCERES
ÁREA DE RETO DEMOGRÁFICO,
DESARROLLO SOSTENIBLE, JUVENTUD Y TURISMO

NÚMERO 0
www.dip-caceres.es

Ejemplar gratuito



Introducción · La firma

Con Rosario Cordero, Presidenta de la Diputación de Cáceres

Pág. 02



Reserva en femenina

Las mujeres emprendedoras como protagonistas

Pág. 14/15



Reportaje: DESCUBIERTA

Los senderos de la Reserva de la Biosfera de Monfragüe.


Pág. 07/10

Entrevista

Sophie Gillotte (arqueóloga):

“Majadat al-Balât era un asentamiento con un alto nivel de organización urbanística y una gestión controlada de los recursos del entorno”

Pág. 12 y 13



La descarga RBM-MAG

> Fondo de pantalla (1600x1200)
Descarga a través de este código QR la imagen destacada del bimestre.
Autor imagen: Carlos Montero

NOTICIA · SUBVENCIONES



Subvenciones a los municipios de la reserva de la biosfera

Planes de emergencia nuclear.

Pág. 5

NOTICIA · DESARROLLO



Nueva planta incubadora

Participación de Veravic en una gran planta incubadora de huevos.

Pág. 5



NOTICIA · FIESTAS



Día del habla serradillana

II Día de las Lenguas Extremeñas.

Pág. 6

PALABRA SERRADILLANA



ACTUALIDAD DE EVENTOS



Actualidad destacada

El mes de la reserva, Non Stop, Naturarte, Figaex... y mucho más.

Pág. 11



Entrevista de actualidad

Sophie Gillotte Arqueología en la RBM

Hablamos con la arqueóloga Sophie Gillotte sobre su trabajo en la reserva.





LA FIRMA

LA RESERVA DE LA BIOSFERA DE MONFRAGÜE, NUESTRA OPORTUNIDAD PARA EL DESARROLLO.



Por Rosario Cordero Martín.

Presidenta de la Diputación de Cáceres
Alcaldesa de Romangordo.

Para los municipios que conformamos la Reserva de la Biosfera de Monfragüe, esta figura de la UNESCO constituye una referencia que representa mucho de lo que somos, de lo que fuimos y de lo que podemos proyectar en nuestro futuro. Como alcaldesa de Romangordo, puedo decir que la Reserva de la Biosfera ha estado desde siempre en nuestros proyectos y que muchas de las ideas que hemos tenido la satisfacción de promover en los últimos años han conservado ese espíritu. Tanto en los centros de interpretación como en la ruta de los trampantojos, en los accesos a nuestro medio rural o en las iniciativas residenciales de tercera edad, la idea central está siendo conmemorar nuestro entorno y a nuestras familias de antaño y de ahora. Personas que se ocuparon de la tierra, ejercitaron distintas profesiones y cuidaron de nuestro pueblo. Y esa idea persiste, en los momentos actuales, en el ingenio con el que resolvemos el reto demográfico que nos atenaza.

Si UNESCO nos considera Reserva de la Biosfera no es porque el área de influencia del Parque Nacional precisa de nuestros campos como territorio de campeo de la fauna protegida. Lejos de ser un territorio solo latente, somos, hemos sido y tenemos la ambición de ser un territorio vivo. Un territorio que represente la mejor imagen de una vida de calidad en el medio de un entorno natural privilegiado. Las Reservas de la Biosfera son eso. Conservan tanto su medio ambiente como la historia, la cultura y el saber hacer de las personas que aquí vivimos. Pero tenemos que ser conscientes de que solo con eso no mereceríamos este reconocimiento. Debemos ser capaces de convertir tanto patrimonio conjunto en nuestra mejor oportunidad de desarrollo. Medina Albalat es un buen ejemplo. Explica una sociedad y una cultura histórica, de personas que habitaron estas tierras y que permanecen en nuestros genes, que aprovecharon los recursos sin agotarlos y que nos legaron un patrimonio y un medio natural que ahora nos corresponde a nosotros dejar como legado a futuras generaciones. Medina Albalat es un recurso para mostrar el patrimonio que conserva una Reserva de la Biosfera. Paradójicamente no es un elemento de la naturaleza sino un hecho cultural e histórico que nos ayuda a comprender que las Reservas de la Biosfera son algo más que conservación de la naturaleza.

Soy consciente de que muchas personas piensan que este reconocimiento UNESCO es una especie de título para colgar en la pared. También de que muchos turistas de naturaleza observan las Reservas como destinos que merecen ser visitados de tanto en tanto.

“Para los municipios que conformamos la Reserva de la Biosfera de Monfragüe, esta figura de la UNESCO constituye una referencia que representa mucho de lo que somos, de lo que fuimos y de lo que podemos proyectar en nuestro futuro”.



“Lejos de ser un territorio solo latente, somos, hemos sido y tenemos la ambición de ser un territorio vivo. Un territorio que represente la mejor imagen de una vida de calidad en el medio de un entorno natural privilegiado”.

Pero la Reserva de la Biosfera de Monfragüe somos nosotras y nosotros, los habitantes de este territorio. Son nuestros pueblos, nuestros ayuntamientos, nuestras empresas, nuestras fincas agrícolas y ganaderas, nuestros productos tradicionales y nuestras fiestas populares, nuestros niños y nuestros mayores, nuestros centros educativos, nuestros colectivos y, finalmente, nuestro entorno natural compartido. Somos la Reserva cuando nos consideramos como un conjunto y somos apenas nada cuando pensamos en el futuro como entes individuales, cada cual ocupándose de su propio día a día. Somos la Reserva cuando podemos tomar decisiones colectivas.

Como presidenta de la Diputación de Cáceres trato de impulsar la idea de que el desarrollo sostenible es posible solo desde modelos de gestión compartida en el que las personas que vivimos en este medio rural, con las instituciones que nos representan o aquellas en las que trabajamos puedan participar activamente en el diseño de nuestro propio desarrollo. Trabajar proyectos compartidos con las empresas, con los colectivos, con nuestros colegios, con los ayuntamientos y con la Junta de Extremadura donde corresponda. Por supuesto, también con la Diputación de Cáceres. Hemos de llevar esa participación a la determinación de lo que queremos conservar y mejorar, a la apropiación social del patrimonio pero también, a la capacidad de generar nuevas actividades económicas sabiendo cuantos nuevos empleos pueden desprenderse de ellas de manera que ejerzamos una influencia clara sobre la tendencia al despoblamiento que nos es adversa. La Reserva de la Biosfera es lo que nos une y por tanto, el foco de las oportunidades que debemos saber construir.

Mejorar la comunicación entre nosotros y proyectar nuestras ambiciones fuera será siempre una herramienta eficaz. Cooperar significa también conocerse y compartir información. Es por ello que esta nueva publicación debe ser relevante en la vida de esta Reserva de la Biosfera. Espero que muchas personas deseen comunicar aquí sus iniciativas, sus preocupaciones, sus propuestas de futuro. También sus colaboraciones para no perder historias de nuestro pasado que merecen ser recordadas. Imágenes de nuestros pueblos que se quedaron en la retina y que hoy deben salir para afianzar nuestras raíces, las de las personas que tenemos el orgullo de poder vivir en la Reserva de la Biosfera de Monfragüe.

LOS DESTACADOS de Rosario Cordero

“Como presidenta de la Diputación de Cáceres trato de impulsar la idea de que el desarrollo sostenible es posible solo desde modelos de gestión compartida.”



EJEMPLO A SEGUIR

“Medina Albalat. Explica una sociedad y una cultura histórica, de personas que habitaron estas tierras y que permanecen en nuestros genes, que aprovecharon los recursos sin agotarlos y que nos legaron un patrimonio y un medio natural que ahora nos corresponde a nosotros dejar como legado a futuras generaciones.”



FRASE INSPIRADORA

“La Reserva de la Biosfera es lo que nos une y por tanto, el foco de las oportunidades que debemos saber construir”.



UN DESEO

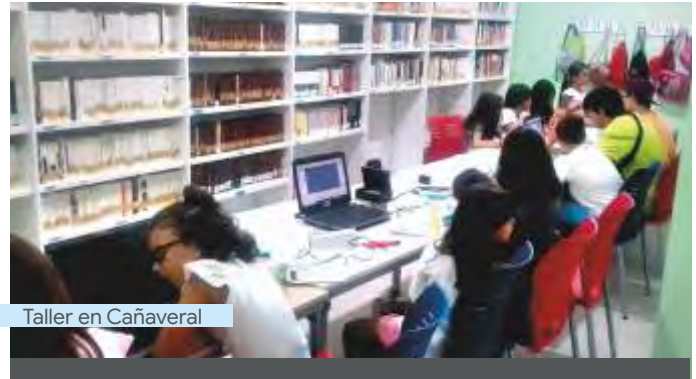
“Espero que muchas personas deseen comunicar aquí sus iniciativas, sus preocupaciones, sus propuestas de futuro. También sus colaboraciones para no perder historias de nuestro pasado que merecen ser recordadas.”

NOTICIAS



ES ACTUALIDAD. UNA SELECCIÓN DE LAS NOTICIAS MÁS RELEVANTES DE LA RESERVA DE LA BIOSFERA

Son muchas las cosas que pasan a nuestro alrededor y, a pesar de que vivimos en la sociedad de la información, o probablemente por eso, su existencia no siempre nos es conocida. En esta sección nos hemos propuesto filtrar la actualidad más interesante de nuestra reserva en cuanto a innovación, emprendimiento, convocatorias, empresa, cultura, ecología... todo aquello que ayude a nuestros vecinos a conocer mejor la realidad de nuestro territorio y a conectar con ella.



Taller en Cañaveral

Robótica educativa en el proyecto EDUSI 2019 | Malpartida de Plasencia

“Crea tu pueblo inteligente” propone a los más jóvenes un acercamiento a las nuevas tecnologías.

Niños y Jóvenes de entre 6 y 16 años han disfrutado durante el mes de julio y agosto, en Malpartida de Plasencia y Cañaveral respectivamente y por segundo año consecutivo, de la celebración de talleres de robótica en el marco de la Estrategia de Desarrollo Sostenible e Integrado (EDUSI) de Plasencia y Entorno, financiada en un 80% por el Fondo Europeo de Desarrollo Regional. Se trata de un taller con una duración total de veinte horas, con un programa tecnológico en el que se introducía a los participantes en conceptos de robótica, internet de las cosas, tecnologías *Smart cities*, drones y diseño e impresión 3D. Su objetivo es fomentar el interés de los más jóvenes por la ciencia, la ingeniería, las matemáticas y la tecnología, reducir la brecha digital de las zonas rurales, potenciar el trabajo en equipo, la innovación, la creatividad y la cultura del esfuerzo y promover el emprendimiento personal y científico en los jóvenes.



Huerta Ecoánime · 2019 | Saucedilla

Producción ecológica de hortalizas en regadío.

Esta interesante iniciativa agroecológica fue impulsada en 2016 por el Ayuntamiento de Saucedilla, con la dirección de Fundación Ecoánime y la colaboración de la Fundación Daniel & Nina Carasso. Consiste en la producción ecológica de hortalizas en las 7 ha de regadío de la finca municipal de las Eras, con el objetivo principal de generar empleo, pero también de poner a disposición de las empresas huertos apadrinados y huertos solidarios, así como ofrecer parcelas para facilitar el inicio de su actividad a potenciales emprendedores. Además, se hicieron unas jornadas sobre sinergias y oportunidades para la introducción de productos ecológicos en locales de hostelería y restauración (destinado a empresarios y profesionales del sector turístico).

Nueva planta incubadora en Casatejada 2019 | Casatejada

La principal industria avícola de Extremadura participa en una gran planta incubadora de huevos.

Veravic, la principal industria avícola de Extremadura, participa en la inminente puesta en marcha de una gran planta incubadora de huevos de gallina en la localidad de Casatejada. Y todo gracias a su presencia en el grupo VMR, que se ha aliado con el grupo Valouro, líder del sector agroalimentario portugués, para crear la sociedad Ibergallus, promotora de dicha incubadora.

Con una inversión de seis millones de euros, su capacidad de cría puede llegar hasta 650.000 pollitos a la semana y propiciará la creación de al menos una docena de puestos de trabajo. También en Casatejada, funciona desde 2013 una fábrica de piensos en la que el grupo VMR invirtió ocho millones de euros y que puede llegar a producir 800 toneladas al día.

En la planta incubadora, una instalación sostenible con bajo gasto energético y dotada con las últimas novedades tecnológicas en incubación y reproducción, los pollos apenas estarán unos minutos una vez que nazcan. De inmediato se trasladarán a las distintas granjas de recría y puesta del grupo en otras localidades, donde engordarán entre seis y siete semanas. Finalmente irán al centro de procesamiento de Cuacos de Yuste para ser sacrificados y preparados para su distribución.

Abiertas las subvenciones a entidades locales adscritas a los Planes de emergencia nuclear · 2018-2020

El plazo está abierto hasta el 28 de agosto. Podrán acogerse a las ayudas previstas en esta convocatoria las entidades locales incluidas en la relación de municipios designados como «municipios zona I» y como sedes de «ECD» o «ABRS».

El Ministerio del Interior convoca la concesión de subvenciones públicas, en régimen de concurrencia competitiva, destinadas a mejorar la dotación de las entidades locales incluidas en la relación de municipios designados en los Planes de Emergencia Nuclear, en nuestro caso exteriores a la central nuclear de Almaraz. Se trata de subvencionar proyectos destinados a equipamiento o renovación de los Centros de Coordinación Operativa Municipal (CECOPAL), a la adquisición de medios para una gestión adecuada de emergencia, a la mejora de las Estaciones de Clasificación y Descontaminación (ECD) y a equipos para facilitar la información previa de los ciudadanos. La cuantía máxima de las subvenciones será de 60.000 € si se trata de un contrato de obras y de 21.500 si es otra modalidad.



“Con una inversión de seis millones de euros, su capacidad de cría puede llegar hasta 650.000 pollitos a la semana y propiciará la creación de al menos una docena de puestos de trabajo”.

Transterminancia 2019: residencia de arte en lo rural · 2019-08 | Serrejón

Convivencia, diálogo, pensamiento y acción cultural a través del arte en Serrejón.

Este original proyecto pretende poner en diálogo a la ciudadanía de Serrejón con nuevos procesos artísticos y culturales que generen un espacio de convivencia, diálogo, pensamiento y acción cultural. La propuesta plantea a artistas y educadores una estancia de trabajo de un mes en el pueblo de Serrejón, generando procesos de relación y acción colectiva con sus habitantes, así como la realización de talleres.

Tras una convocatoria abierta para candidaturas de artistas o colectivos de artistas a nivel nacional, se han seleccionado dos propuestas para participar en estas primeras residencias de arte en lo rural y formar parte del desarrollo de la vida en Serrejón durante el mes de agosto: Nuestra Juventud, del Colectivo Constancia3, formado por Carmen Jiménez y Alexandra Mena Sansano, y Memorias de la Dehesa, de M. Carmen G. Mahedero.

Nuestra Juventud enseñará a jóvenes de la localidad a rodar un documental sobre sus mayores y sus formas de vida en el pasado y en el presente. Mientras tanto, Memorias de la Dehesa buscará, utilizando las plantas del lugar, recuperar los saberes populares y usos de estas y generar una pieza de arte textil con tintes generados con dichas plantas.



Taller Memorias de la Dehesa



Rincón Hablanti

Día del habla serradillana 2019-08 | Serradilla

Este año también se celebraba el II Día de las Lenguas de Extremadura, organizado por OSCEC (Órganu de Siguiemtu i Cordinación del Estremeño i la su Coltura).

Serradilla celebró su XI Edición del Día del Habla Serradillana el pasado el sábado 17 de agosto, con la peculiaridad de que este año coincidía con la II Edición del Día de las Lenguas de Extremadura. El mercadillo artesanal con varios puestos de vecinos y asociaciones locales se animó con el *Rincón Hablanti*, donde se escucharon recitaciones en *serrailanu*, y en la charla sobre el habla serradillana también participaron varios representantes de OSCEC hablando del extremeño, la fala y el portugués rayano. Pasacalles a ritmo de tamboril, *sopas de tomati con jigus*, el cantautor Miguel Ángel Naharro y el Pasapalabras Serrailanu completaron un gran día para Serradilla y sus gentes.

Subvenciones a ayuntamientos dentro del Área de Influencia Socioeconómica del Parque Nacional de Monfragüe

Esta convocatoria, cuyo crédito está financiado mediante Transferencias del Estado operadas por el Organismo Autónomo Parques Nacionales, se ha distribuido entre dos anualidades por un importe de 562.293,95 €.

Se han publicado las subvenciones concedidas, para el ejercicio 2018-2019, a ayuntamientos cuyos municipios forman parte del Área de Influencia Socioeconómica del Parque Nacional de Monfragüe. Están destinadas a la modernización de infraestructuras urbanas, periurbanas y rurales destinadas al uso general, así como a la diversificación y mejora de los servicios; a la conservación o restauración del patrimonio natural; a la eliminación de cualquier tipo de impacto sobre los valores naturales o culturales que justificaron la creación del parque nacional de Monfragüe o a garantizar la compatibilidad de las actividades y los usos tradicionales con el mismo, y a la conservación o restauración de su patrimonio arquitectónico.

EL HABLA SERRADILLANA EN DATOS

- 01 En los últimos años el habla serrailana ha sido objeto de una especial atención por parte del pueblo, especialmente gracias a la **asociación El Duendi**, con acciones como decorar sus fachadas con palabras escritas en serradillano.
- 02 *Territoriu de bandolerus* es una película española dirigida por Néstor del Barco, **realizada íntegramente en habla serradillana y con actores locales.**
- 03 Un paso muy importante fue institucionalizar un día para rendir tributo al palral. Así, cada año **se celebra una fiesta** en la que los vecinos se visten con atuendos tradicionales y hay distintas actividades relacionadas con el *serradillanu*.

Tabla de subvenciones a ayuntamientos cuyos municipios forman parte del área de influencia socioeconómica del Parque nacional de Monfragüe. Ejercicio 2018-2019

SOLICITANTE	PROYECTO	IMPORTE	ANUALIDAD 2018	ANUALIDAD 2019
Ayto. de Casas de Millán	Adecuación camino de Hinojal	26.164,92 €	7.849,48 €	18.315,44 €
Ayto. de Casas de Miravete	Mejoras para la conservación de la dehesa boyal	33.147,67 €	9.944,30 €	23.203,37 €
Ayto. de Casatejada	Modernización de infraestructuras periurbanas	16.416,62 €	4.924,99 €	11.491,63 €
Ayto. de Deleitosa	Adecuación de sendero Convento de los Habaneros	16.308,23 €	4.892,47 €	11.415,76 €
Ayto. de Higuera de Albalat	Acondicionamiento entorno Centro sobre la Abeja	16.691,23 €	5.007,37 €	11.683,86 €
Ayto. de Jaraicejo	Construcción y equipamiento de C. de interpretación	57.219,42 €	17.165,83 €	40.053,59 €
Ayto. de Malpartida Plasencia	Reparación muro de contención laguna Ejido	66.654,83 €	19.996,44 €	46.658,39 €
Ayto. de Mirabel	Equipamiento para restaurante de complejo turístico	21.309,53 €	6.392,86 €	14.916,67 €
Ayto. de Romangordo	Mejora del patrimonio natural senda Bodegón	15.838,11 €	4.751,43 €	11.086,68 €
Ayto. de Saucedilla	Huerto educativo ecológico	15.884,95 €	4.765,48 €	11.119,47 €
Ayto. de Serradilla	Redes y pavimentaciones plaza Constitución	96.097,68 €	28.829,30 €	67.268,38 €
Ayto. de Serrejón	Reacondicionamiento de pasos canadienses	54.436,06 €	16.330,82 €	38.105,24 €
Ayto. de Toril	Dotación de aseos públicos	45.899,70 €	13.769,91 €	32.129,79 €
Ayto. de Torrejón El Rubio	Mejora de accesibilidad y infraestructuras	80.225,00 €	24.067,00 €	56.158,00 €

100%
RBM-MAG

ESPECIAL REPORTAJE

SENDEROS DE LA RESERVA DE LA BIOSFERA DE MONFRAGÜE

DESCUBIERTA

A la red de senderos del Parque Nacional de Monfragüe, la Diputación de Cáceres a través del Plan de Competitividad Turística de la Reserva de la Biosfera de Monfragüe, sumaba un total de catorce nuevas rutas, distribuidas por los otros tantos municipios que la componen, diseñadas para el disfrute de locales y foráneos aficionados a la práctica del senderismo. Analizamos algunas claves de esta nueva oferta de ocio en la reserva; todo apunta a que será uno de sus grandes atractivos en los años venideros.

Catorce senderos distribuidos a lo largo y ancho de la Reserva de la Biosfera de Monfragüe buscan senderistas para mostrarle los más recónditos y desconocidos parajes de su territorio.

Este podía ser el anuncio que encabezara nuestro reportaje; o lo es, vaya. Si bien es cierto que el parque nacional es el paraje natural más visitado de Extremadura, y sus rutas son sobradamente conocidas y practicadas, no es menos cierto que la reserva de la biosfera, por su amplitud de territorio principalmente, que alberga en su interior al mencionado parque, esconde aún innumerables secretos que descubrir: patrimoniales, industriales, culturales, botánicos, fáunicos... todo lo que pueda uno imaginarse que una reserva de la biosfera debe tener podemos encontrarlo, andando, en estas catorce joyas.

Todo comenzó con el Plan de Competitividad Turística de la Reserva de la Biosfera, cuando se destinaron las primeras inversiones a este proyecto que ha ido tomando forma paso a paso: desde las propuestas primigenias de sus trazados, ideados por agentes de la zona, hasta los sucesivos proyectos técnicos y actuaciones de adecuación, para finalizar con la recientemente ejecutada de mejora de señalización y equipamientos, llegando a una inversión cercana a los 400.000 € desde sus comienzos. En esta última se ha sumado además los códigos y requerimientos de la FEXME (Federación Extremeña de Deportes de Montaña y Escalada) para conseguir su homologación, lo que no es poco importante, pues esta es un marchamo añadido que proporciona seguridad y calidad, garantiza la información sobre la actividad que se va a desarrollar y posibilita su uso por la mayoría de usuarios. Aquí cabe recordar que las nomenclaturas SL (sendero local), PR (pequeño recorrido) y GR (gran recorrido), así como las marcas y colores que los identifican, son propiedad de la FEDME (Federación Española de Deportes de Montaña y Escalada) y en ese sentido solo aquellas instalaciones que tengan homologación, su correspondiente matrícula y el logotipo de alguna de sus federaciones autonómicas certificándolo, cumplen con estos requisitos y ofrecen las garantías mencionadas. También cabe aclarar que de los catorce senderos que describimos dos carecen de homologación, lo que por supuesto no quiere decir que no se puedan practicar ni que sean menos atractivos: Dehesas de Maulique y Arrocampo.

Precisamente esta última ruta, que recorre cuatro de los observatorios del parque ornitológico de Arrocampo, en Saucedilla, es una de las imprescindibles tanto si somos aficionados a la observación de aves como si no, porque la belleza de este hábitat lacustre, la poca frecuencia en estas latitudes de muchas de las especies observables y

el buen equipamiento del sendero garantizan una experiencia difícilmente igualable. Aves y muchas también ofrece Dehesas de Maulique, en Toril, especialmente en otoño e invierno es, junto con Las Mestas (PR-CC 68), en Casatejada, probablemente la más interesante para observar grullas; ambos senderos son los mejores para recorrer el mar de encinas de las dehesas de la reserva y a pesar de su extensión, los más cómodos por el escaso desnivel que superan.

Otro bloque interesante son los senderos vinculados a la arquitectura industrial, principalmente antiguos molinos harineros hidráulicos: Ermita de Tebas (PR-CC 65), en Casas de Millán, que finaliza en el bonito entorno de la rivera del Castaño, junto al molino del Chaval; Molino de la Hoyuela (SL-CC 43), en Torrejón el Rubio, que hace lo propio en el molino que le da nombre y ofrece además una magnífica vista del skyline de la serranía de

“Con la recientemente ejecutada mejora de señalización se ha llegado a una inversión cercana a los 400.000 € desde sus comienzos”

Monfragüe; y Garganta de Nogales (SL-CC 45), en Higuera de Albalat, cuya parte homologada recorre el canal de la Luminosa -que fuera molino harinero primero transformado en fábrica de luz después- en un trazado espectacular -no apto para personas con acrofobia, eso sí- por una de las zonas más recóndita y fragosa de la reserva.

Y es que el agua es una constante en esta red de senderos, determinando el carácter e incluso el nombre en casos como el de la Garganta de la Canaleja (PR-CC 70), en Romangordo, que propone un recorrido por uno de los parajes más frescos y boscosos de la reserva; toda una sorpresa a la sombra de alisos, castaños y almeces. O la Garganta del Fraile (SL-CC 44), en Serradilla, cuyo atractivo principal es la chorrera de agua que salta la imponente Portilla y en la que las duras cuarcitas dominan el paisaje. Por supuesto Las Fuentes (SL-CC 46), en Jaraicejo, cuyo hilo conductor son las numerosas construcciones destinadas tradicionalmente al suministro de agua, tanto para la población local como por el acervo trashumante de la zona. Y finalmente La Breña (SL-CC 42), en Deleitosa, donde el relieve tipo apalachense del geoparque Villuercas Iboreas Jara y la Reserva de la Biosfera de Mofragüe se encuentran y la garganta del Venero Frio garantiza agua, incluso en los secos meses del estío, sombreada por

GRANDES RECURSOS EN LOS SENDEROS DE LA RESERVA



01 La ermita de Tebas y el molino del Chaval en la ribera del Castaño (PR-CC 65).

02 Centro de interpretación de la Geología de Monfragüe, ruinas de la iglesia de la Piñuela (PR-CC 64).

03 Iglesia de San Pedro ad Vincula, dehesas y palacio de las Cabezas (PR-CC 68).

04 Avistamiento de rapaces, relieve apalachense del geoparque Villuercas Iboreas Jara y garganta del Venero Frio (SL-CC 42).



Canal de la Luminosa (SL-CC 45)



Garganta de la Canaleja (PR-CC 70)



Observatorio en Arrocampo

“La homologación de los senderos es un marchamo añadido que proporciona seguridad y calidad a sus usuarios”

imponentes alisos.

Aunque toda la red es botánicamente muy interesante, hay dos rutas muy especiales en este sentido: Umbría del Barbechoso (PR-CC 66), en Mirabel, que nos propone un recorrido por el espectacular alcornoque de la dehesa boyal de Mirabel -con dos ejemplares declarados árboles singulares- y por la sierra de Santa Catalina y su impresionante umbría, henchida de brezos arbóreos, castaños, madroños o durillos, en un paisaje dominado por el castillo de la Peña del Acero; y El Robledo (PR-CC 69), en Malpartida de Plasencia, donde encontramos las mejores muestras de bosques caducifolios de la reserva, principalmente robles melojos, en un entorno marcado por la presencia de tumbas antropomorfas y los restos de un castro vetón.

Finalmente, dos buenas muestras de bosque y matorral mediterráneo: La Piñuela (PR-CC 64), en Casas de Miravete, con la curiosidad de pasar junto a los restos de la iglesia que le da nombre, último vestigio de una antigua aldea destruida durante la Guerra de Sucesión, a principios del siglo XVIII; y Cerro Tejonera (PR-CC 67), en Serrejón, que permite obtener una vista poco habitual tanto de las dehesas del norte de la reserva dominadas por la imponente mole de la sierra de Gredos, como del relieve de las serranías que integran el parque nacional, en un espectacular fin de ruta en el mirador del cerro que le da nombre, que es además un magnífico otero para disfrutar de la berrea del ciervo.

En definitiva, si alguien quiere ver aves y fauna en general, conocer viejos ingenios hidráulicos, recorrer gargantas, arroyos y fuentes, ruinas históricas o descubrir la exuberante vegetación del bosque mediterráneo de la Reserva de la Biosfera de Monfragüe, tiene catorce magníficas razones para hacerlo. Todas y cada una de ellas merecen recorrerlas.



OTROS PROTAGONISTAS



ÁRBOLES SINGULARES

Los alcornoques del Venero, en Romagordo, los Cercones, en Higuera de Albalat y el Padre Santo y el Grueso en Mirabel, están declarados árboles singulares



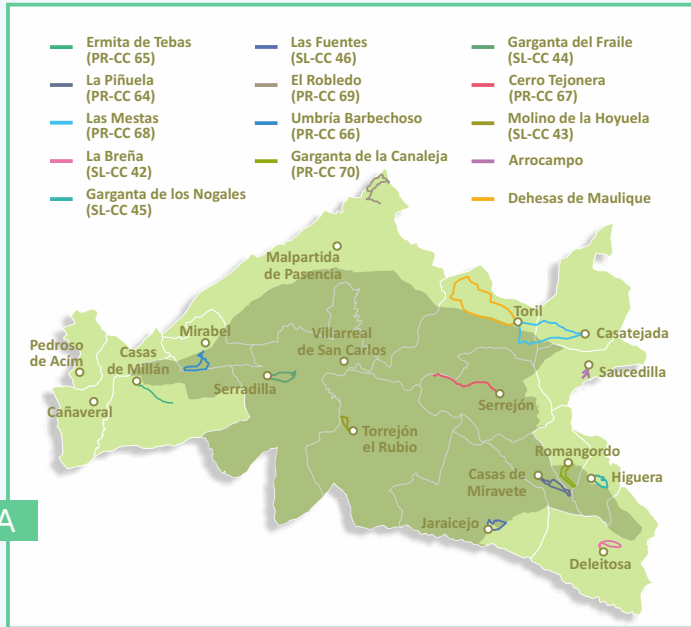
BIRDING

Con el parque nacional en el epicentro de la reserva, todas las rutas garantizan la observación de grandes rapaces y otras muchas especies de aves




- 05 Robledar, tumbas antropomorfas y castro de la sierra del Camocho (PR-CC 69).
- 06 Castillo de Mirabel, árboles singulares y umbría de Barbechoso (PR-CC 66).
- 07 Canal de la Luminosa, ruinas de la central eléctrica y fauna de ribera (SL-CC 45).
- 08 Iglesia de la Asunción, fuentes y raña o mesa del Cantalgallo (SL-CC 46).
- 09 Centros de interpretación, molinos y vegetación de ribera (PR-CC70).
- 10 Chorrera, Portilla, buitres y garganta del Fraile (SL-CC 42).
- 11 Vistas panorámicas del cerro Tejonera y berrea del ciervo (PR-CC 67).
- 12 Centros de interpretación, molino de la Hoyuela y observación de rapaces (SL-CC 43).
- 13 Observatorios ornitológicos y aves lacustres (Arrocampo).
- 14 Centro de interpretación Pórtico de Monfragüe y dehesas (Dehesas de Maulique).

Los 14 senderos de la Reserva de la Biosfera de Monfragüe



DESCUBIERTA




→ CASAS DE MILLÁN

Con inicio en Casas de Millán, recorre parajes de bosque mediterráneo hasta la rivera del Castaño.

01 ERMITA DE TEBAS (PR-CC 65)

→ 10,4 km 2 h y 45 min Ida y vuelta




→ CASAS DE MIRAVETE

El itinerario recorre un magnífico alcornocal y la dehesa boyal de Casas de Miravete.

02 LA PIÑUELA (PR-CC 64)

→ 11,5 km 3 horas Circular




→ CASATEJADA

Comienza en el pueblo de Casatejada y se adentra en las grandes zonas adehesadas hasta Toril.

03 LAS MESTAS (PR-CC 68)

→ 20,1 km 5 h y 30 m Circular




→ DELEITOSA

Existen dos posibilidades para hacer esta ruta: un recorrido de 7,5 km y otro de 10 km por la garganta.

04 LA BREÑA (SL-CC 42)

→ 7,5 y 10 km 2/3 horas Circular




→ HIGUERA DE ALBALAT

Discurre por la garganta de los Nogales y la Gargantilla, sobre el antiguo canal de la Luminosa.

05 GARGANTA DE LOS NOGALES (SL-CC 45)

→ 7,3 y 8,7 km 2/3 horas Circular




→ JARAICEJO

Su perfil de esfuerzo es bajo. Es interesante alzar la vista y observar a las grandes rapaces en vuelo.

06 LAS FUENTES (SL-CC 46)

→ 7 km 2 horas Circular



→ MALPARTIDA DE PLASENCIA

Recorrido por la dehesa boyal de Malpartida de Plasencia, entre bosques de robles y alcornocales.

07 EL ROBLEDO (PR-CC 96)

→ 14,5 km 4 horas Circular




→ MIRABEL

Recorre zonas de alto valor medioambiental como la dehesa boyal y la propia umbria del Barbechoso.

08 UMBRÍA DEL BARBECHOSO (PR-CC 66)

→ 10,5 km 3 h y 30 min Circular




→ ROMANGORDO

Esta ruta transcurre entre parajes de gran belleza y diversidad botánica.

09 GARGANTA DE LA CANALEJA (PR-CC 70)

→ 9,6 km 3 horas Circular




→ SERRADILLA

Itinerario de cómodo recorrido hasta la chorrera de la Portilla, en el límite del parque nacional.

10 GARGANTA DEL FRAILE (SL-CC 44)

→ 8,7 km 2 h y 45 min Circular




→ SERREJÓN

Un magnífico ejemplo de bosque mediterráneo idóneo para ver y oír la berrea del ciervo.

11 CERRO TEJONERA (PR-CC 67)

→ 20,1 km 6 h y 15 min Ida y vuelta



→ TORREJÓN EL RUBIO

Durante el trayecto tendremos inmejorables vistas del castillo y la sierra de Monfragüe.

12 MOLINO DE LA HOYUELA (SL-CC 43)

→ 6 km 2 horas Circular




→ SAUCEDILLA

Gracias a sus cinco observatorios y a las peculiaridades de este humedal, es de gran atractivo ornitológico.

13 ARROCAMPO

→ 5,5 km 1/2 horas Circular



→ TORIL

Espectaculares dehesas de encina y alcornocales, en excelente estado de conservación.

14 DEHESAS DE MAULIQUE

→ 23 km 6 h y 45 min Circular



AGENDA

Septiembre / octubre

Apunta, que nos vamos a la reserva

Os contamos algunos de los eventos más atractivos de los próximos meses en la Reserva de la Biosfera de Monfragüe

AGENDA

NATURARTE FESTIVAL DE LAS ARTES DE MONFRAGÜE

Del 14 de septiembre al 26 de octubre



Música y artes escénicas, cada sábado, en escenarios emblemáticos de la reserva como castillos, conventos e iglesias.

FIGAEX FERIA GASTROCINEGÉTICA

20 a 22 de Septiembre. Malpartida de Plasencia



Show cookings, expositores, actividades infantiles y música en la IV Feria Internacional Gastrocinegética Extremeña

MES DE LA RESERVA DE LA BIOSFERA

Noviembre



Actividades culturales, astronomía, ocio, deporte, gastronomía, naturaleza... por toda la reserva y a lo largo de todo el mes de noviembre.

THE GOODS NON STOP MADRID - TAJO INTERNACIONAL - LISBOA


20-22 septiembre · Cañaveral (estación de hidratación)



www.nonstopmadridlisboa.com

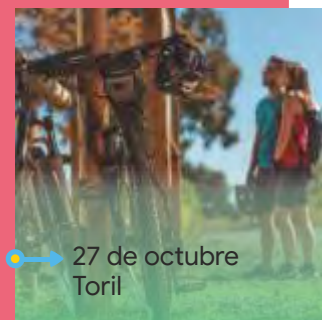
770 km entre Madrid y Lisboa sin parar de pedalear.
→ Por Cañaveral pasarán la noche del viernes 20 de septiembre hasta las 12:00 horas del sábado 21.

LA BERREA TALLERES EN EL P.N. MONFRAGÜE



Septiembre / octubre

II BTT RESERVA DE LA BIOSFERA DE MONFRAGÜE



27 de octubre
Toril

XIV MEDIA MARATÓN RIBEROS DEL TAJO



27 de octubre
Malpartida de Plasencia

JORNADAS MADINAT AL BALAT



14 de septiembre
Romangordo



ENTREVISTA

HABLAMOS CON LA ARQUEÓLOGA SOPHIE GILLOTE SOBRE SU TRABAJO EN LA RESERVA DE LA BIOSFERA.

Es arqueóloga medievalista e investigadora titular del CNRS (Centro Nacional de Investigaciones Científicas de Francia), doctora de la Universidad de la Sorbona (París) con una tesis dedicada al poblamiento de época medieval en la zona centro-oriental de la actual Extremadura y trabaja sobre el mundo islámico occidental. Su formación se nutre de numerosas experiencias como responsable tanto de intervenciones de urgencia, de apoyo a restauraciones, como programadas, y es coautora o coordinadora de varias publicaciones especializadas en este periodo

Sophie Gilotte ha participado en numerosos proyectos arqueológicos: Yemen, Siria, Marruecos, Túnez, Argelia, Sicilia... y por supuesto España. Esto no le ha impedido desarrollar sus propias líneas de investigación, centradas en las áreas marginales o periféricas del islam occidental, lo que la ha llevado a establecer un poderoso vínculo con la reserva de la biosfera de Monfragüe; desde 2009 dirige un proyecto pluridisciplinar e internacional sobre el establecimiento amurallado de Albalat (*Majadat al-Balât* en su nombre árabe original, el “vado de la vía”) en el término municipal de Romangordo. Le preguntamos algunas claves de su vínculo con nuestro territorio y sobre este interesante proyecto:

RBM - ¿Cómo llegas a dedicarte a la arqueología? ¿Cuáles son tus inicios?

Sophie Gilotte - Sin entrar en detalles simplemente decir que hasta donde llegan mis recuerdos, siempre me atrajo mucho, junto con muchas otras temáticas. Participé en una primera excavación justo después del bachillerato en un yacimiento paleolítico del sur de Francia (*Brassempouy*) por el que han pasado generaciones de arqueólogos. Fue una experiencia maravillosa, en algunos aspectos algo dura, y me marcó fuertemente. Aunque no me haya dedicado a la época prehistórica, me vino muy bien como primer contacto con esta disciplina.

RBM - La figura del arqueólogo/a da mucho juego en literatura, cine, incluso en videojuegos, especialmente en lo concerniente a antiguas civilizaciones. ¿Por qué el medievo y concretamente el mundo islámico occidental en tu caso?

SG - Ja, ja, está totalmente ligado a la pregunta anterior. Empecé en prehistoria pero sabía de antemano que lo que me interesaba era la época medieval y el mundo árabe. Tuve la suerte de seguir una somera aproximación a la lengua árabe moderna cursando el bachillerato y retomé los estudios años después. Ya me estaba formando en historia del arte y arqueología y rápidamente me especialicé en el área y época que me interesaba, primero en Medio Oriente y luego en la península ibérica y norte de África.

RBM - ¿Cuándo y por qué se produce tu primer contacto con la reserva de la biosfera de Monfragüe?

SG - Realicé mi tesis doctoral en y sobre una zona cerca de aquí, por lo cual ya la conocía, si bien no se hablaba entonces de la reserva de la biosfera (la declaración se remonta al año 2003 cuando ya estaba acabando mi trabajo universitario fuera de Extremadura). Una visita ineludible fue al castillo de Monfragüe, que aún no estaba puesto en valor, y al Salto del Gitano para ver aves, la primera vez que veía buitres tan de cerca.

RBM - Desde el 2009 diriges un proyecto pluridisciplinar en el yacimiento de *Majadat al-Balât*, en Romangordo. ¿Qué hace de este enclave un lugar especial?

SG - Su ubicación, su entorno, su historia, su contexto y momento de abandono, la preservación inesperada de sus vestigios en el interior de la zona amurallada, etc. Es decir, todo un conjunto de factores que lo hacen especial y único... en fin, ¡como cualquier yacimiento arqueológico!

RBM - El proyecto cumple diez años; ¿cómo surge y en qué consiste?

SG - Se inicia de forma algo inesperada, a raíz de encuentros y de la expectativa de recuperación del

patrimonio cultural por parte del municipio de Romangordo, que desembocan en la puesta en marcha de un proyecto sobre la vida cotidiana en la tierra fronteriza en época medieval. Contaron también mucho los apoyos de la familia propietaria del terreno. El proyecto empieza con un grupo de estudiantes voluntarios con la idea de facilitar una formación de campo que complete los conocimientos académicos; en paralelo, el equipo científico se fue consolidando poco a poco, incorporando a nuevos especialistas según las necesidades surgidas de los hallazgos (por ejemplo sobre textiles). La dimensión internacional se impuso de forma natural (hoy en día este equipo cuenta con españoles, franceses, italianos y portugueses) no por ser yo foránea sino por la riqueza que supone juntar perspectivas, ideas, aproximaciones distintas.

RBM - ¿Qué han sacado a la luz los trabajos en el yacimiento de Majadat al-Balât en estos diez años?

SG - Uf, mucho: por un lado, las evidencias que tenemos sobre cómo y cuándo se produjo su abandono definitivo (a mediados del siglo XII) obligaron a revisar ciertas hipótesis que se planteaban antes de las excavaciones. Muestran además que se trata de un asentamiento con un alto nivel de organización urbanística, una gestión controlada de los recursos del entorno, inserción en redes comerciales...todo aquello a pesar de encontrarse en una tierra fronteriza castigada –o amenazada– por las razias cristianas.

RBM - ¿Qué esperas que aporte el yacimiento en el futuro?

SG - Aparte de todos los conocimientos que está dando sobre la época, la forma de vida, las labores de sus habitantes, etc., una esperanza sería que forme parte de las apuestas de desarrollo local. La puesta en valor y musealización de sus restos arqueológicos serían un paso muy importante para permitir que la gente pueda disfrutar y aprender de ellos. En caso contrario, es muy probable que dentro de unos años debamos enterrar los vestigios de nuevo bajo tierra para que no sufran deterioros inútilmente.

RBM - ¿Qué otras huellas del periodo andalusí encontramos en la reserva de la biosfera de Monfragüe?

SG - Sin ir muy lejos, en pleno corazón de la reserva se levantan las ruinas del castillo de Monfragüe que tuvo que tener cierta importancia para el control de esta zona, antes de pasar al dominio cristiano y convertirse en sede de una orden militar. Al otro extremo de esta barrera montañosa encontramos el pico de Miravete, de donde se vigilaba otra vía de comunicación muy antigua. Los últimos restos de su fortificación casi han desaparecido pero su topónimo marca todavía el paisaje.

RBM - A pesar de su relevancia y atractivo se trata de un periodo poco conocido ¿cuáles son las causas y qué podemos hacer para revertir esta situación?

SG - Poco a poco, dando a conocer por vías distintas la riqueza e interés de este periodo: artículos de prensa, visitas, documentales, exposiciones, herramientas numéricas, etc. Se trata de un reto colectivo en el que podemos participar, pero sería ilusorio pensar que se puede revertir a partir de un solo proyecto y un solo yacimiento arqueológico. Se ha de difundir las labores que se están llevando a cabo por ejemplo en Capilla (Badajoz) y los resultados de las intervenciones preventivas a menudo en grandes núcleos urbanos. En resumen, es hacer más cercana, más accesible, la época medieval, pero buscando un equilibrio para no caer en tópicos.

LOS DESTACADOS de Sophie Gilote



EL PASADO

Una visita ineludible fue al castillo de Monfragüe, que aún no estaba puesto en valor, y al Salto del Gitano para ver aves, la primera vez que veía buitres tan de cerca.



EL PRESENTE

La dimensión internacional se impuso de forma natural (hoy en día este equipo cuenta con españoles, franceses, italianos y portugueses) no por ser yo foránea sino por la riqueza que supone juntar perspectivas, ideas, aproximaciones distintas.



EL FUTURO

Una esperanza sería que (el yacimiento) forme parte de las apuestas de desarrollo local. La puesta en valor y musealización de sus restos arqueológicos serían un paso muy importante para permitir que la gente pueda disfrutar y aprender de ellos.



UNA ASPIRACIÓN

Hacer más cercana, más accesible, la época medieval, pero buscando un equilibrio para no caer en tópicos.





RESERVA EN FEMENINA

Imaginación y audacia para construir una reserva más justa e igualitaria, en femenina

➔ **INMACULADA MORALES Y ESTHER FERNÁNDEZ**
AGRICULTURA EN FEMENINA

01

Aunque Inmaculada y Esther provienen del sector de la construcción y, como a tanta gente, la crisis económica les dejó sin trabajo, lejos de desanimarse decidieron emprender una aventura juntas en el sector primario, para lo que pusieron en marcha una explotación agrícola en el municipio de Casatejada donde siguen dándole duro a esto del campo.

Cacahuete, bastante novedoso en Extremadura; pipa de girasol después, y maíz y pimientos del padrón actualmente, son algunos de los cultivos que han desarrollado en los siete últimos años en las 23 ha de su explotación en regadío (cuenta con una instalación fija de riego por aspersión) de Casatejada. Su producción se distribuye principalmente en mercados de proximidad y su nuevo objetivo pasa por los frutos secos, principalmente pistacho, un cultivo con gran demanda en el mercado actual.



Inmaculada y Esther en su explotación



Cultivo de pimiento del padrón y maíz (fondo)



Recolectando pimientos del padrón

LA FICHA RBM-MAG

Nombres y apellidos:

Esther Fernández Canelo
Inmaculada Morales Sánchez

Localidades natales:

Malpartida de Plasencia
Serradilla

Municipio de residencia actual:

Malpartida de Plasencia

Formación:

Ingeniera Técnica Industrial
Administrativa

Empresa / institución /

organización:
Autónomas

Localidad donde se ubica:

Casatejada

Cargo o actividad laboral actual:

Autónomas

Fecha de inicio del cargo o

actividad laboral actual:
2013

LAS CLAVES DE SU GESTIÓN



ROTACIÓN DE CULTIVOS

La rotación de cultivos es importante, pero siempre ajustándose a aquellos que las políticas agrarias europeas favorecen; actualmente tienen dedicadas 16,5 ha a la producción de maíz y 1 ha a la de pimiento del padrón.



PISTACHO

Su nuevo objetivo es el pistacho, un cultivo rentable pero que requiere de una fuerte inversión y sobre todo de seis o siete años de crecimiento de la planta, en condición estándar, para empezar a ser productivo.



➔ MARTA RECIO

EMPRESA AGROALIMENTARIA
SIERRA DE MONFRAGÜE
MALPARTIDA DE PLASENCIA.

02

Hija de extremeños, aunque nacida en Madrid, es gerente y propietaria de Sierra de Monfragüe Productos Extremeños, empresa dedicada principalmente a la elaboración de productos ibéricos, que se ha consolidado dentro de este competitivo sector gracias a sus métodos tradicionales de elaboración y a una apuesta realmente innovadora.

RESERVA EN FEMENINA

Marta es una emprendedora nata; desde hace quince años su empresa produce excelentes jamones y paletas ibéricas, además de chorizo, salchichón, lomo o morcilla. Después decidió sumar una gama de productos sin lactosa y sin gluten, y más recientemente la atrevida apuesta de producción de wagyu ibérico; una línea de jamones, embutidos y derivados con carne de este vacuno oriundo de Japón cuya cría se ha adaptado a la dehesa extremeña.



Marta Recio junto a los jamones de wagyu



Secadero de Sierra de Monfragüe



Cerdos ibéricos en la dehesa

LA FICHA RBM-MAG

Nombre y apellidos:
Marta Recio Mateos

Localidad natal:
Madrid

Municipio de residencia actual:
Malpartida de Plasencia

Formación:
Licenciada en Económicas

Empresa / institución / organización:
Sierra de Monfragüe Productos Extremeños S.L.

Localidad donde se ubica:
Malpartida de Plasencia

Cargo o actividad laboral actual:
Socia Gerente (Administradora)

Fecha de inicio del cargo o actividad labora actual:
Agosto de 2003



LAS CLAVES DE SU GESTIÓN



SIERRA DE MONFRAGÜE PRODUCTOS EXTREMEÑOS

Además de la fábrica en Malpartida de Plasencia, que cuenta con secaderos, bodegas y salas para el despiece y elaboración de los productos ibéricos, también tiene una muy interesante web con tienda online:



LA DEHESA

Las fantásticas dehesas de la reserva son el origen de los cerdos ibéricos a cuya cría en extensivo también se dedica; en su finca propone además visitas turísticas para conocer la cría de este animal.

Reserva de la Biosfera Monfragüe

Desarrollo y sostenibilidad

RESERVA BIOSFERA DE MONFRAGÜE

INNOVACIÓN

POBLACIÓN LOCAL

MEDIO AMBIENTE

TURISMO

HISTORIA Y CULTURA

