

MAGACÍN N. 15

«Si finalmente aceptamos, como mantuvieron Platón, Goethe, o Pessoa, que somos lo que miramos, vengan a Mofragüe para ser los mejores»

JOAQUÍN ARAÚJO
Naturalista y divulgador

Reserva de la Biosfera Monfragüe

Una apuesta
por el desarrollo
y la sostenibilidad




DIPUTACIÓN DE CÁCERES
ÁREA DE DESARROLLO SOSTENIBLE Y TURISMO

NÚMERO 15 · 2024
www.dip-caceres.es


Ejemplar gratuito

100%
RBM-MAG



DESCUBRIENDO LOS TERRITORIOS UNESCO

CICLOSENDA DEL TAJÓ:
RECORRIENDO LOS TERRITORIOS
UNESCO A GOLPE DE PEDAL.
→ 335 KM EN NUEVE ETAPAS
Pág. 18



Opinión · La firma

Por Fco. J. Sánchez Vega,
Pte. Red Extremeña de
Desarrollo Rural (REDEX)

Pág. 3



Reserva en femenina

Las mujeres de la reserva
como protagonistas
Pág. 13



Desarrollo y sostenibilidad

20 años de la RBM

Págs. 08 a 13



ACTUALIDAD · DESARROLLO

Cuatro talleres tecnológicos para jóvenes "Ola Creativa"

SE CELEBRARÁ ESTE VERANO
EN MALPARTIDA DE PLASENCIA

☉ Pág. 4



ACTUALIDAD · DESARROLLO

Sale a licitación la explotación de la finca Haza

DESTINADO A COMPLEJO DE
AGROTURISMO SOSTENIBLE

☉ Pág. 5



ACTUALIDAD · TURISMO

1,7 millones para el yacimiento Madinat Albalat

DEDICADOS A LA MEJORA
PARA SU USO TURÍSTICO

☉ Pág. 5



Emprendimiento e innovación

SOLEDAD HERRERO ~ ARTESANA

Creadora de AIMORE, joyería
artesanal inspirada en la fauna y
flora de la Reserva de la Biosfera.

☉ Pág. 14



RBM-MAG 15 (DIGITAL)

Visualiza o descarga el
magacín y los números
anteriores a través
del código QR.

100%
RBM-MAG

Reserva de la Biosfera Monfragüe

Magacín

VEINTE AÑOS DE LA RESERVA DE LA BIOSFERA DE MONFRAGÜE



Con el informe aprobado por el Comité Científico de las Reservas de la Biosfera de España, que atestigua que la Reserva de la Biosfera de Monfragüe puede mantener esta denominación, fundamental para su futuro, solo queda la confirmación de la UNESCO para que la declaración que convirtió hace veinte años este territorio en reserva de la biosfera se prorrogue otros diez años más. Las cosas se han hecho bien y se ha abierto un horizonte de esperanza para los ciudadanos de este espacio natural y para quienes desde fuera deseen volcar en él sus ilusiones vitales y laborales. La declaración de la Unesco ha cambiado decisivamente el territorio, gracias al empeño de administraciones públicas, empresas privadas y de la población. Es el momento de afrontar con optimismo los próximos años. A esta conmemoración dedicamos el reportaje de "Descubierta". En "Reserva en femenina" entrevistamos a la fotógrafa de la naturaleza salvaje Mercedes R. Romero. En "Emprendimiento e innovación" contamos el trabajo de Soledad Herrero con su firma de joyería artesanal. En "Monfragüe desconocido" acompañamos el descorche de alcornoques en Toril y la "Sección educativa" se hace eco de un divertido juego de cartas para aprender inglés con Monfragüe. Para terminar, la solución a nuestra nueva sección "El reto de RBM-MAG" del pasado número, era el monasterio del Cristo de la Victoria, en Serradilla.

PROTAGONISTAS Y SUS FRASES DESTACADAS



A. PALOMO

"Yo vengo de una ciudad y he elegido vivir en la reserva de la biosfera porque he visto que hay oportunidades"

Pág. 8-13

CHEMA CORRALES

"Hay pueblos que se encuentran fuera de los límites de las reservas de la biosfera y están intentando entrar y beneficiarse de esta marca"

Pág. 8-13



MERCEDES R. ROMERO

"Siempre he creído que la fotografía de vida salvaje, bien llevada, puede convertirse en una herramienta indispensable para hacer conservación"

Pág. 15



SOLEDAD HERRERO

"No había tenido en mi mano una simple bellota, y verla en directo me hace imaginarla en joya y hacerla"

Pág. 14

CONTENIDOS - NÚMERO 15

Pág. 03

LA FIRMA

FCO. J. SÁNCHEZ VEGA,
PTE. DE LA RED EXTREMEÑA
DE DESARROLLO RURAL

Págs. 04, 05 y 06

ES ACTUALIDAD

UNA SELECCIÓN DE LAS
NOTICIAS MÁS
RELEVANTES

Pág. 07

AGENDA

APUNTA, QUE NOS
VAMOS A LA RESERVA
DE LA BIOSFERA

Págs. 08 - 13

DESCUBIERTA

ANIVERSARIO: LA RESERVA
DE LA BIOSFERA CUMPLE
20 AÑOS

Pág. 14

EMPENDIMIENTO E INNOVACIÓN

SOLEDAD HERRERO,
CREADORA DE AIMORE.
JOYERÍA ARTESANAL

Pág. 15

RESERVA EN FEMENINA

CON MERCEDES R.
ROMERO, PRESTIGIOSA
FOTÓGRAFA DE
NATURALEZA

Pág. 16

EL MONFRAGÜE DESCONOCIDO

LA SACA DEL CORCHO EN
LA RESERVA DE LA BIOSFERA

Pág. 17

SECCIÓN EDUCATIVA

EL INSTITUTO PARQUE DE
MONFRAGÜE DE PLASENCIA
ENSEÑA SUS CARTAS

Pág. 18 y 19

DESCUBRIENDO LOS TERRITORIOS UNESCO

CICLOSENDA DEL TAJO: RECORRIENDO
LOS TERRITORIOS UNESCO EN BICICLETA

CRÉDITOS

Publica

Diputación de Cáceres
Área de Desarrollo
Sostenible y Turismo
www.dip-caceres.es
www.turismomonfrague.es

Contenidos y diseño

Ferguson Estudio

Impresión

Sgraf Artes Gráficas S.L.

Gracias a todas las personas que han hecho posible la realización de este número: Mercedes R. Romero, Chema Corrales, Soledad Herrero, Ana Rengifo y M^a José Muñoz.

Comité

de redacción

Pedro García
M^a del Mar Parra
Maribel Ordiales
Borja García
Casto Iglesias
Toñi Escribano
Ángel Rodríguez
Rosa Escobar
Alejandro Palomo
Carmen Martín
Mario Suárez
Iván Cortijo
Ana Flores de Lizaur



LA FIRMA RBM-MAG

NUESTROS COLABORADORES OPINAN SOBRE LA ACTUALIDAD DE LA RESERVA DE LA BIOSFERA

Por FCO. JAVIER SÁNCHEZ VEGA

PRESIDENTE DE LA RED EXTREMEÑA DE DESARROLLO RURAL (REDEX), PRESIDENTE DE ADEME Y ALCALDE DE SERRADILLA

La llegada del título de Reserva de la Biosfera de Monfragüe hace ahora 20 años confirmaba lo que ya sabíamos y decíamos quienes vivimos en los pueblos de Monfragüe, que el entorno del

Parque Nacional también es un lugar con unos valores naturales, culturales y sociales de gran valor y singularidad que merecen ser tan visitados como Villarreal de San Carlos, el Salto del Gitano o los lugares más conocidos del parque.

Miles de turistas han llegado a nuestros pueblos en estos años quedando la mayoría fascinados del lugar en que vivimos y algunos, no pocos, enamorados de una tierra donde han decidido quedarse a vivir formando una familia, abriendo un negocio y echando sus raíces.

Porque todo lo que se puede ver y disfrutar dentro del Parque Nacional también existe en Casas de Millán, Casas de Miravete, Casatejada, Deleitosa, Higuera de Albalat, Jaraicejo, Malpartida de Plasencia, Mirabel, Romangordo, Saucedilla, Serradilla, Serrejón, Toril y Torrejón el Rubio, los 14 pueblos que lo rodean: águilas imperiales, cigüeñas negras, ciervos en berrea, bosques mediterráneos, cielos estrellados, el Tajo y el Tiétar, centros de interpretación, patrimonio arquitectónico, una excelente gastronomía y un largo etcétera.

Todo esto se puede disfrutar fácilmente por cuenta propia, a pie, a caballo o en bicicleta, con prismáticos a mano y mochila al hombro; y también se puede conocer acompañado de las empresas de turismo activo que tenemos en el territorio, que son grandes profesionales y sobre todo auténticos embajadores que intentan ofrecer una imagen excelente de Monfragüe.

Para unir nuestros excelentes recursos territoriales con las empresas, asociaciones y ayuntamientos de los municipios de la Reserva de la Biosfera de Monfragüe se creó ADEME (Asociación para el Desarrollo de Monfragüe y su Entorno) hace también 20 años y que tengo en honor de presidir desde el año 2019.

En estas dos décadas hemos invertido más de 18 millones de euros financiando proyectos muy diversos en nuestros municipios: alojamientos, casas rurales, hostelería, comercio, todo tipo de servicios, industrias agroalimentarias, infraestructuras y equipamientos, turismo activo, formación, investigación, promoción del territorio, etc.

ADEME ha hecho absolutamente todo lo posible para ayudar al desarrollo socioeconómico de la Reserva de la Biosfera. Ha sido y sigue siendo un importante apoyo para emprendedores que quieren llevar a cabo sus proyectos quedándose a vivir en nuestros pueblos, y también para quienes con un proyecto o negocio en marcha lo quieren mejorar o consolidar. Prueba de ello son medio centenar de empresas creadas o mejoradas, o más de 250 empleos creados o mejorados gracias a nuestras ayudas.

” ADEME ha hecho absolutamente todo lo posible para ayudar al desarrollo socioeconómico de la Reserva.


Pero no solo nuestra organización ha contribuido a mejorar y consolidar esta Reserva de la Biosfera, también hay trabajo e implicación de muchas personas, instituciones y organizaciones y que han aportado dinero, recursos materiales, técnicos y humanos, proyectos, ideas, colaboraciones y un sinfín de ayudas: la Unión Europea, el Gobierno de España, la Junta de Extremadura, la Diputación de Cáceres, los Ayuntamientos, las empresas del territorio, todos los miembros del Consejo de Participación de la Reserva, la dirección del Parque Nacional, los empleados de las administraciones y las empresas públicas, las asociaciones ambientales, conservacionistas y de todo tipo y por supuesto la gente que vive en los pueblos de Monfragüe.

Ahora que se cumplen 20 años de la primera declaración por la UNESCO es de justicia reconocer el papel fundamental de la Diputación de Cáceres, especialmente del Área de Desarrollo Sostenible y Turismo, como principal impulsora y como principal organizadora de la mayoría de acciones que han mejorado, desarrollado, promovido y promocionado esta Reserva, véase por ejemplo, esta revista que estamos leyendo.

Felicidades a todas y a todos por estos 20 años.

ES ACTUALIDAD

UNA SELECCIÓN DE LAS NOTICIAS MÁS RELEVANTES DE LA RESERVA DE LA BIOSFERA



Cuatro talleres tecnológicos para jóvenes | Malpartida de Plasencia

El Centro de Competencias Digitales de Malpartida de Plasencia forma parte de *Ola Creativa*, una propuesta veraniega de cuatro talleres de la Red de Centros de Competencias de la Junta de Extremadura para animar a la población joven a descubrir su vocación tecnológica y desarrollar habilidades de una manera divertida e ingeniosa. Las acciones formativas que tienen lugar del 1 de julio al 15 de septiembre ponen el foco en las últimas tendencias digitales, entre ellas la creación de contenidos digitales, programación, impresión en 3D, inteligencia artificial generativa, robótica y el Internet de las Cosas (IoT). Además, figura una charla *online* sobre *Creatividad en la tecnología: arte y música en el mundo digital*.



Monfragüe, en una nueva guía de rutas para observar aves | Reserva de la biosfera

La reserva de la biosfera de Monfragüe figura en la nueva guía de Rutas Ornitológicas de Extremadura publicada por el Club Birding e impulsada por Extremadura Turismo. En total, la guía ofrece 20 itinerarios con información detallada sobre especies, hábitats y puntos de observación, códigos QR y tracks (serie de puntos que se unen por rectas para representar el camino). La reserva cuenta con dos rutas en esta edición: Parque Ornitológico de Arrocampo, en Saucedilla, y Parque Nacional de Monfragüe. La primera es un itinerario a pie por los humedales de esta localidad, mientras que la del parque tiene una distancia de 27 kilómetros para recorrer en coche. Comienza en Torrejón el Rubio y termina en las dehesas del río Tiétar. La guía incluye textos descriptivos de los recorridos, fotografías e ilustraciones de las especies de aves, mapas con los puntos de observación y otros hitos de interés. Está disponible, de momento, en versión digital y en dos idiomas, español e inglés.



Sueltan ejemplares de águila calzada y milano negro | Serrejón

Un águila calzada hembra y un milano negro macho fueron soltados en Serrejón el Día Mundial del Medio Ambiente. Previamente, los dos ejemplares de aves recibieron nombre en un bautizo simbólico realizado por estudiantes que asistieron al evento, Adex y Milse respectivamente. El director general de Sostenibilidad, Germán Puebla, presente en el acto, insistió en la idea de que "el cuidado del medio ambiente no es solo tarea de las instituciones y de las empresas, sino de todos los ciudadanos" y que solo a través de la educación se consigue "gente ambientalmente educada". El titular de Sostenibilidad hizo un repaso del trabajo de educación ambiental que habitualmente se realiza con los estudiantes a través de cursos y talleres presenciales. "Incluso tenemos un aula móvil de Educación Ambiental que va recorriendo municipios de nuestra región para que la educación ambiental llegue a la mayor parte de los alumnos de Extremadura", concluyó, según la información facilitada por la Junta de Extremadura.



1,7 millones para el yacimiento Madinat Albalat Reserva de la biosfera

El Gobierno destinará 1,7 millones al Ayuntamiento de Romangordo (Cáceres) para el yacimiento Madinat Albalat con el objeto de su mejora con vistas al uso turístico. Este anuncio lo ha hecho el ministro de Industria y Turismo, Jordi Hereu, aludiendo a la publicación de las resoluciones provisionales del Programa de Mejora de la Competitividad y de Dinamización del Patrimonio Histórico con uso turístico, por la que un total de 92 proyectos recibirán en España ayudas por valor de 208,5 millones de euros. Madinat Albalat es un yacimiento arqueológico de origen árabe importante para la comprensión del periodo islámico en Extremadura, debido, principalmente, a que se mantiene "fosilizado" desde el siglo XIII y a que no ha sufrido grandes transformaciones hasta nuestros días, al margen de la ruina provocada por el abandono y el paso del tiempo. Está instalado sobre una plataforma que domina la ribera izquierda del Tajo.

Un aeródromo contra los incendios Reserva de la biosfera

El nuevo aeródromo de Mirabel ya está disponible para permitir una lucha más efectiva contra los incendios forestales, tras haberse invertido en su construcción casi 1.800.000 euros. Situado en la dehesa boyal del municipio, esta ubicación es idónea para ofrecer las primeras asistencias en las zonas de alto riesgo de incendios forestales del norte de Extremadura como el Parque Nacional de Monfragüe, la Sierra de Gata, Hurdes, Ambroz, Jerte y la Vera. Cuenta con una pista de 23 metros de ancho y 934 metros de longitud asfaltada, más las franjas de seguridad de 60 metros en cada cabecera y de 30 metros a cada lado de la misma, situándose a mitad una calle de rodaje que da acceso a la plataforma de estacionamiento de las aeronaves y zona de repostaje. Las instalaciones las componen una vivienda para uso de tripulación, un edificio de control e instalaciones de seguimiento y dos depósitos de agua de 50.000 litros cada uno para recarga de aviones. La Junta de Extremadura no disponía hasta ahora de un aeródromo propio para los aviones anfibia, que utilizan el aeropuerto de Talavera la Real, donde se mantendrán hasta que avance la campaña y sea oportuno llevarlos a Mirabel. Además, la Comisión de Garantías de Autonomía Local ha dado luz verde a la actualización del plan de defensa de fuegos de Monfragüe mediante un decreto que modifica la planificación preventiva y declara de interés general la ejecución de trabajos e infraestructuras preventivas de incendios forestales.



Sale a licitación la explotación de la finca Haza Reserva de la biosfera

La Diputación de Cáceres saca a licitación la explotación comercial de la finca Haza de la Concepción, según se acordó en el pleno del pasado junio, lo que supondrá un revulsivo para el desarrollo económico y el empleo en la provincia. El presidente de la institución provincial, Miguel Ángel Morales, recordó que este organismo ha rehabilitado el palacete de la finca e informó de que "hay ya mucha demanda por parte de empresas del sector turístico interesadas en su explotación". "Va a ser también un revulsivo importante en el ámbito turístico en el norte de la provincia y va a dar un impulso económico en un municipio como Malpartida de Plasencia - donde está ubicada -, aprovechando la propia finca donde hay explotaciones ganaderas, secaderos, nuevas plantaciones... Habrá numerosas posibilidades de actuación, y si la empresa quiere, incluso se podrían hacer paseos a caballo", apuntó Morales.



10 años de la reintroducción del lince ibérico Reserva de la biosfera

Cuando se cumplen 10 años de la reintroducción del lince ibérico en Extremadura, parte de cuyos nuevos ejemplares se hallan en el Parque Nacional de Monfragüe, Extremadura ha celebrado en el Senado una década de esta exitosa iniciativa. El director general de Sostenibilidad de la Junta de Extremadura, Germán Puebla, compareció en la Cámara Baja para presentar el balance de un tiempo de laborioso trabajo para reintroducir y conservar esta especie felina en la región extremeña. En la actualidad existen 250 ejemplares de lince repartidos en distintas zonas de la región como Monfragüe, Valdecañas/Ibores, Cornalvo y el Valle del Matachel. El titular de Sostenibilidad mostró su agradecimiento a Portugal por "la estrecha colaboración" que mantienen en este programa para la reintroducción del lince ibérico. "Portugal ha sido un aliado fundamental y es un ejemplo de que ir juntos, colaborar y escucharnos es la clave del éxito", señaló.




NOTICIAS BREVES



Premio en Sudáfrica para un documental sobre Monfragüe

El documental *Monsfragorum*, rodado en el Parque Nacional de Monfragüe, ha logrado un premio de plata en la categoría de fauna salvaje y conservación del Festival Internacional de Cine Turístico de África (ITFAA), celebrado anualmente en Johannesburgo, Sudáfrica. En este mismo festival, otro documental sobre la naturaleza en Extremadura, *Extremadura, paraíso natural de Europa*, de Carlos Pérez, se alzó con el oro.



Liberación de milanos negros en Higuera de Albalat

Organizada por la Dirección General de Sostenibilidad y el Ayuntamiento de Higuera de Albalat, el 29 de julio se procedía en el CASAB de esta localidad a la liberación de ejemplares de milano negro recuperados. Durante la actividad se procedió a explicar el trabajo realizado en los centros de interpretación y las diferencias entre las dos especies de milano que están presentes en la reserva de la biosfera.



Al agua para disfrutar del paddle board en Monfragüe en verano

Es una de las actividades más refrescantes del verano y está en auge. Es el paddle board y forma parte del programa veraniego Al agua Cáceres que organiza la Diputación de Cáceres hasta el 11 de agosto para disfrutar de los recursos acuáticos de la provincia cacereña. En concreto, el paddel board está programado en la zona acuática del parque de Monfragüe. Consiste en desplazarse de pie en una tabla por el agua e impulsarse mediante un remo ligero. La actividad es gratuita previa inscripción.

Más de 1.700 personas en actividades guiadas en Monfragüe

Más de 1.700 personas han participado en Monfragüe en actividades guiadas por el equipo de Educación ambiental a través de los programas de promoción de hábitos de vida saludable de la Junta de Extremadura y del Aula de naturaleza Los Chozos. Entre las más de 100 actividades organizadas figuran rutas interpretadas por el parque nacional, talleres, dinámicas de grupo de escucha, cuentos, observaciones con telescopio...



Toril homenajea a la dehesa y al río Tiétar

La localidad del Toril organizó el pasado junio un homenaje a dos de sus principales fuentes naturales: la dehesa y el río Tiétar. Esta celebración, que organiza el ayuntamiento de la localidad, es de carácter anual y entre sus actividades incluían la lectura y recital del libro *La verdadera lengua de los pájaros*, una degustación de patatera y vino de la tierra, un concurso de tortilla y gazpacho, folclore, con la participación de Salmorena de Miajadas y Las Llares de Torreorgaz, y un torneo de fútbol sala.



Ademe aprueba su memoria anual de actividades en asamblea

La Asociación para el Desarrollo de Monfragüe y su Entorno (Ademe) ha celebrado su Asamblea general ordinaria, en la que se aprobaron la memoria anual de actividades y las cuentas anuales del ejercicio 2023. Además, se analizó el nivel de compromiso y ejecución del programa Leader 2014-2022, y se informó a los socios de los pasos que se van dando en la puesta en marcha del periodo 2023-2027.



El Aula de Naturaleza Los Chozos atrae a jóvenes a Monfragüe

Alumnos y alumnas de diversos lugares de España participan este verano del Aula de Naturaleza Los Chozos, ubicada en el corazón del Parque Nacional de Monfragüe. Esta iniciativa forma parte del Programa de Recuperación y Utilización Educativa de Pueblos Abandonados (Pruepa) y en ella sus participantes realizan diversas actividades y recorridos por la naturaleza del parque.

El concurso de albañilería de Malpartida de Plasencia premia a dos hermanos

Los hermanos Agustín y José Ángel García Rueda, de La Nava de Santiago, fueron los mejores participantes en el Concurso Nacional Chinato de Albañilería de Malpartida de Plasencia, celebrado el sábado 22 de junio. Obtuvieron el segundo premio, dotado con 2.000 euros y un trofeo, ya que el primero quedó desierto, según el acuerdo del jurado, debido a que ninguna de las 18 cuadrillas participantes logró terminar el trabajo completamente en esta 37ª edición, según informa el Colegio Oficial de Aparejadores y Arquitectos Técnicos de Cáceres.

AGENDA MONFRAGÜE

APUNTA, QUE NOS VAMOS A LA RESERVA

Os contamos algunos de los eventos, convocatorias y acontecimientos más interesantes de los próximos meses en la Reserva de la Biosfera de Monfragüe.

FECHA: DE AGOSTO A SEPT. (2024)

AGENDA

CINE PARA TODOS LOS PÚBLICOS

→ Mirabel y Casatejada | Agosto



La Asociación de Universidades Populares de Extremadura proyectará cine de verano para todos los públicos en Casatejada y Mirabel durante el mes de agosto. En Casatejada se exhibirán *Elemental*, *Las bestias*, *Mari(dos)* y *Momias*. Y en Mirabel *Barbie*, *Mari(dos)*, *Campeonex* y *Momias*.

→ cultura.aupex.org/cinedeverano

UN VERANO TECNOLÓGICO EN LA RED CIRCULAR FAB

→ Malpartida de Plasencia | Hasta 15 de septiembre



Bajo el lema El verano se te va a pasar volando, la Red Circular FAB de Innovación Territorial de la Diputación de Cáceres realiza tres talleres de inteligencia artificial, drones y fabricación de robots.

→ circularfab.es

CUATRO CONCIERTOS EN EL FESTIVAL GRIMALROCK

→ Grimaldo | 31 de agosto



La banda Stafas, en un repaso por los mejores temas de su carrera, los santanderinos de Carne Cruda, Asina Onde y Cristosaurio componen el cartel de GrimalRock.

→ facebook.com/grimalrock/?locale=es_ES

UN ESTÍO PARA DISFRUTAR EN MONFRAGÜE

→ Reserva de la biosfera | Hasta el 31 de agosto



Nueve localidades de la reserva han preparado una serie de entretenidas actividades para pasar el estío: senderismo nocturno, observación de aves, cicloturismo, sesión de cuentos en el castillo de Mirabel o paseo en barco por el parque nacional.

→ ademe.info/vive-el-verano-en-monfrague

MUESTRA DE FOTOGRAFÍAS DE HERMANN DORNHEGE

→ Deleitosa | Hasta 31 de agosto



Siguiendo las huellas del famoso fotógrafo Eugene Smith, que realizó en 1950 en Deleitosa A spanish village, otro fotógrafo, el alemán Hermann Dornhege, llegó a esta localidad extremeña en 1979. El trabajo fotográfico que realizó allí se expone hasta el 31 de agosto en la Biblioteca Pública de Deleitosa.

→ <https://www.facebook.com/manriberosdeltajo>



DESCUBIERTA

LA RESERVA DE LA BIOSFERA CELEBRA 20 AÑOS

...Y UN FUTURO ESPERANZADOR

De los primeros trazos humanos pintados en Monfragüe hasta la tecnología de señalización que permite a los ciegos guiarse por la naturaleza de este lugar se ha producido un salto de 8.500 años. El territorio es prácticamente el mismo. Se han conservado el bosque primitivo, con zonas en las que no ha entrado el hombre. La huella humana ha modificado levemente el territorio con la creación de inmensas dehesas, derivando en una convivencia apenas alterada más que por las mejoras vitales y materiales de sus pobladores.

Y A ESA CONVIVENCIA ENTRE HOMBRE Y NATURALEZA SIN NOTORIAS ALTERACIONES APUNTÓ HACE VEINTE AÑOS LA UNESCO CUANDO DECLARÓ RESERVA DE LA BIOSFERA EL TERRITORIO DE UNAS 116.160 HECTÁREAS QUE OCUPA MONFRAGÜE, INCLUIDO EL PARQUE NACIONAL Y LA ZONA ADYACENTE, CON SUS QUINCE POBLACIONES.

Gon esa declaración se buscaba anclar el lugar, fomentar su desarrollo sin degradarlo explotando sus virtudes naturales o, como dice la propuesta de la Unesco que la incluyó en su listado de más 700 reservas en el mundo (52 en España) “conseguir una integración armoniosa entre la gente y la naturaleza, potenciando el desarrollo sostenible, la mejora del conocimiento, la mejora de la vida de los habitantes de estos territorios y la puesta en valor de los valores culturales y sociales de sus pueblos”.

Acciones tan prosaicas como el arreglo de una casa rural, la compra de máquinas para envasar pistachos o para realizar determinados tipos de corte de madera, la adquisición de bicicletas o de autocaravanas para alquilar, son una consecuencia directa de la existencia de la Reserva de la Biosfera de Monfragüe (RBM). Turismo, gestión de la tierra, de sus cultivos, de su producción,

conservación del campo. Nada que no pueda hacerse en cualquier lugar, pero sobre todo lo que solo puede hacerse en este lugar privilegiado.

Para ello se ha contado con la gente. Es la gente la que ha hecho crecer la reserva; gentes comunes, que han mantenido su arraigo, el de sus familias, habitantes de la tradición abiertos, sin embargo, a los cambios, gentes que han puesto en este territorio su dinero, sus proyectos de vida, y gentes dedicadas a la gestión en las administraciones públicas, especialmente en la Diputación Provincial de Cáceres y en la Asociación para el Desarrollo de Monfragüe y su Entorno (Ade-me), entidades fundamentales en el entramado público y privado que ha transformado decisivamente la reserva en dos décadas.

La Unesco y la Reserva

En 2023, la reserva pasó la segunda revisión decenal obligada por la Unesco. El investigador que llevó a cabo esta tarea recabó información de las Administraciones y del territorio. La reserva debía demostrar que los compromisos que se adquirieron cuando

recibió esta declaración hace veinte años se han cumplido y se mantienen los valores de conservación que la motivaron. Es decir, que tiene un plan de acción, que persiste en su apuesta por el desarrollo sostenible, que se lleva a cabo un turismo compatible con esos valores, que se garantiza la participación de los ciudadanos en los órganos creados, principalmente en los órganos de participación de la Reserva, etcétera, según explica Chema Corrales, representante de las Reservas de la Biosfera de Extremadura en el Comité Científico de las Reservas de la Biosfera de España.

El informe de revisión de este comité científico fue positivo y la Unesco, reunida hace unos días para validarlo, aún no ha hecho públicos los resultados. Si lo valida concederá una prórroga por otros diez años; si considera que hay aspectos que mejorar lo trasladará al territorio, y si establece que hay reparos importantes que hacer, abrirá un periodo de tiempo a la reserva para que los subsane. “Ser un espacio que forma parte de la Red de Reservas de la Biosfera no supone que esta declaración sea de por vida”, aclara este experto.

Iniciativa y sensibilización

“Localidades, empresarios, habitantes y visitantes avanzan juntos en torno a unos recursos y unos valores que les hacen únicos, y que les posicionan en el mapa”, resume la gerente de la Asociación para el Desarrollo de Monfragüe y su Entorno (Ade-me), María del Mar Parra Gómez, sobre la acción concertada en defensa del desarrollo de la reserva en este tiempo.

Ello se ha plasmado en multitud de iniciativas que han contribuido a construir y consolidar la reserva. Parra subraya los proyectos encaminados a la dinamización y la mejora de las infraestructuras turísticas, como el Plan de Competitividad Turística o la Red Centros de Interpretación; la educación ambiental a través del Parque Nacional de Monfragüe y del Proyecto Educativo de la RBM, el desarrollo rural, mediante la Estrategia de Desarrollo Local Participativo de Monfragüe y su Entorno y la realización de congresos y jornadas de formación, el Mes de la RBM...

“Yo vengo de una ciudad y he elegido vivir en esta comarca porque he visto que hay oportunidades”. Lo dice Alejandro Palomo, empresario y presidente

DINAMIZACIÓN Y DESARROLLO EN TORNO A LA RESERVA



Centros de interpretación



Proyecto educativo de la RBM



Jornadas de formación



Educación ambiental

«EL COMITÉ CIENTÍFICO DE LAS RESERVAS DE LA BIOSFERA DE ESPAÑA HA APROBADO EL INFORME DE REVISIÓN DE LA DECLARACIÓN DE LA RBM, LO QUE CONCEDE- RÁ UNA PRÓRROGA POR OTROS DIEZ AÑOS»

de Empresarial de Monfragüe (Emdemo), la asociación de empresarios de este territorio. Su empresa de ecoturismo Viendo verde es una consecuencia directa de la creación de la RBM, y por tanto, la prueba palpable de la atracción que suscita esta marca en los habitantes de dentro y fuera de ella.

Palomo se planteó, por tanto, su empresa por la existencia de la reserva, es decir, “de un espacio protegido, con unos valores y con

una biodiversidad”. Para este empresario, la reserva es la oficina de las empresas del territorio. Antes del 2003, recuerda, los que se dedicaban al ecoturismo “se contaban con los dedos de una mano. Y hoy trabajan de manera muy habitual unas veinte empresas en este sector y quizá en torno a un centenar las que lo hacen de manera ocasional”.

“La declaración de la Unesco ha sido un pilar sobre el que desarrollar otro tipo de actividades empresariales que no se estaban desarrollando, como esta del ecoturismo, o ha permitido posicionar productos elaborados aquí con el identificativo del territorio de la Unesco”, explica Alejandro Palomo.

En ello incide la gerente de Ademe, para quien los empresarios del sector turístico, con sus inversiones, están construyendo y ampliando “de modo incesante unas infraestructuras esenciales para el desarrollo de la reserva”.

“Sorprende -abunda Chema Corrales- que aquí hayan venido muchas veces empresas de fuera para asentarse. Es decir, que los de fuera vean oportunidades en él y no las vean tanto aquellos que residen en él”.

Para Palomo, la existencia de la reserva asentó las bases del futuro. Insiste en que si no hubiera habido reserva él no habría montado su empresa. “En los últimos años 10 se han multiplicado por dos o por tres el número de empresas”. Y cita las de alojamiento, las de servicios para el ecoturismo, las de ventas de productos típicos, las empresas agroalimentarias, las de viajes...

Pegada también al territorio la bióloga y ganadera Ana Rengifo ofrece la perspectiva desde el propio campo. Su finca familiar Dehesa del Guijo se dedica a la ganadería, a la caza y al corcho; y forma parte de Life Montado Adapt, una red de fincas comprometidas en reducir las consecuen-

20 AÑOS HACIENDO RESERVA ~ LA RESERVA DE LA BIOSFERA Y SUS PROTAGONISTAS

EMPRESARIOS, ACADÉMICOS Y GESTORES NOS HABLAN DE LA RESERVA. PASADO, PRESENTE Y FUTURO

Algunos ya no están, otros ocuparon cargos de relevancia en la Reserva... Todos ellos hablan de lo que fue, de lo que es hoy y el futuro que vendrá.



JESÚS GARZÓN

PRESIDENTE DE LA ASOC. TRASHUMANCIA Y NATURALEZA (1997-2017)

«Cuando valoramos la protección de la Reserva, vimos que el turismo era una alternativa para los pueblos. Ya es una realidad. Torrejón El Rubio es un ejemplo: alojamientos, restaurantes, guías... Hay que mantener una calidad alta y que los productos que se consuman sean de la zona»



CHARO CORDERO

PRESIDENTA DE LA DIPUTACIÓN DE CÁCERES (2015-2019)

«Para los municipios que conforman la Reserva de la Biosfera de Monfragüe, esta figura de la UNESCO constituye una referencia que representa mucho de lo que somos, de lo que fuimos y de lo que podemos proyectar en nuestro futuro»



ÁNGEL RODRÍGUEZ

DIRECTOR DEL PARQUE NACIONAL DE MONFRAGÜE (1990-2020)

«Parece que fue ayer y ya han pasado 20 años. Tenemos una reserva de la biosfera de la que debemos sentirnos orgullosos porque hemos conseguido que la armonía entre seres humanos y el medio que les rodea perdure por los tiempos de los tiempos»

cias de las alteraciones climáticas a través de su adaptación económica, social y ambiental.

Rengifo subraya los cambios que ha traído la RBM: la explotación turística con la existencia de numerosas instalaciones para interpretación, alojamiento, que Monfragüe sea hoy un referente ornitológico a nivel mundial y las actividades realizadas en el parque y las promovidas por Ademe para las poblaciones locales.

Los retos

Los retos del futuro de la reserva son claros para los entrevistados por esta revista. “La población debe sentir como suya la reserva, es decir, que se identifique con los valores y recursos de la misma”, opina María del Mar Parra. Para ello, la labor de siembra de conciencias sobre el territorio la reciben fundamentalmente los escolares, como reconoce la gerente de Ademe. Las visitas que organizan los centros de enseñanza de la reserva y colindantes, las actividades anuales para conocer y

vivir la reserva constituyen un fermento para que los niños asimilen como propio este territorio. En la misma dirección apuntan la bióloga y empresaria Ana Rengifo y Chema Corrales. “Es muy importante que se integre a la juventud en el futuro”, señala Rengifo. “Esa es desde luego una de las apuestas en el territorio, que desde la escuela los jóvenes aprendan a valorar su patrimonio”, subraya Corrales, quien incide en la cualificación de los jóvenes para llevar a cabo acciones en Monfragüe.

Como el resto de los territorios rurales, la reserva afronta, según la gerente de Ademe, “la despoblación y la falta de relevo generacional para los empleos tradicionales principalmente, y todos los cambios que va a provocar y ya provoca el cambio climático”. Esta de la despoblación es otro de esos grandes retos que afronta el territorio de la reserva, según coinciden todos los entrevistados. Aunque aquí también hay motivos para la esperanza, pues se nota el

efecto de la declaración de la Unesco. “Es cierto que la pérdida de población se ha ralentizado”, asegura Chema Corrales; aunque, matiza que se desconoce qué hubiera sucedido si Monfragüe no se hubiera convertido en reserva de la biosfera. Pero apunta el dato significativo de la atracción de esta declaración el hecho de que “pueblos que se encuentran fuera de las reservas están intentando entrar y beneficiarse de la marca”.

“Sí, se ha detenido la despoblación, se ha frenado en algunos casos ese exilio. En la Asociación →

«LA EMPRESA ECOTURISMO DE ALEJANDRO PALOMO ES CONSECUENCIA DE LA CREACIÓN DE LA RBM, LA PRUEBA DE LA ATRACCIÓN QUE SUSCITA ESTA MARCA»



HIPÓLITO COLLADO

ARQUEÓLOGO EXPERTO EN ARTE RUPESTRE

«El impresionante conjunto de arte prehistórico de la Reserva ha hecho que se le incluyera dentro del prestigioso Itinerario Cultural Europeo “Camino de Arte Prehistórico”. Un valiosísimo recurso que puede y debe ser utilizado por los diversos agentes económicos, sociales y culturales de la Reserva»



PALOMA GARCÍA

JEFA DEL ÁREA DE DESARROLLO SOSTENIBLE Y TURISMO DE LA DIPUTACIÓN DE CÁCERES

«Aún tenemos mucho margen de crecimiento. En turismo tenemos que prestar más atención a la calidad, la especialización y la digitalización. Los actuales fondos de recuperación, transformación y resiliencia pueden ser una gran ayuda en este sentido»



ALEJANDRO PALOMO

EMPRESARIO Y PRESIDENTE DE LA ASOCIACIÓN EMPRESARIAL DE MONFRAGÜE (EMDEMO)

«Cada día somos más los miembros convencidos de que aprovechar el equipamiento ambiental, senderos, centros de interpretación y el patrimonio natural, cultural y gastronómico es una oportunidad de desarrollo en armonía con el paisaje, como hace miles de años se lleva haciendo en la comarca»



ANDRÉS RODRÍGUEZ

PRESIDENTE DEL CONSEJO DE PARTICIPACIÓN DE LA RESERVA DE LA BIOSFERA DE MONFRAGÜE (2016-2023)

«En las Reservas el protagonismo lo debe tener la gente, con una apuesta clara hacia el conocimiento y el equilibrio medioambiental. Monfragüe y su Reserva debe ser una oportunidad para el desarrollo sostenible, el turismo, las marcas de calidad, el emprendimiento e, incluso, para fijar población»

«ES MUY IMPORTANTE QUE SE INTEGRE A LA JUVENTUD EN EL FUTURO. ESA ES DESDE LUEGO UNA DE LAS APUESTAS EN EL TERRITORIO, QUE DESDE LA ESCUELA LOS JÓVENES APRENDAN A VALORAR SU PATRIMONIO»

Empresarial Monfragüe lo vemos positivo”, coincide Alejandro Palomo.

Ana Rengifo abunda en esa misma necesidad de “fijar población y en la dotación de servicios adecuados a la población de los pueblos, en la

promoción de las actividades inherentes al territorio como la caza, la pesca, la gastronomía... Coincide también en esta toma de posición de los propios habitantes de la reserva el empresario Alejandro Palomo. “Hay que darles a conocer cuáles son las oportunidades laborales y de todo tipo que cuentan en la reserva, y habría que fomentar un sentimiento de unidad en todos los pueblos de la reserva”.

Rengifo cree que aún no se ha armonizado la naturaleza con los ciudadanos en el territorio y echa en falta una mayor implicación en el campo “que es su fuente”. “La salud del ecosistema se resiente”, asegura, y apunta a los problemas de erosión, de suelo pobre, al exceso de ungulados.

Un futuro prometedor

Que hay oportunidades, insiste Corrales, lo demuestra el turismo, con la creación de empresas dedicadas al turismo de naturaleza, con el auge de la observación de aves (birding), o con la creación de los centros de interpretación en poblaciones como Romangordo, Serradilla y Casas de Miravete, imprescindibles para que los visitantes prorroguen su estancia en el territorio. Además, subraya el incremento de visitas en temporadas en las que el flujo de personas bajaba, como el otoño, cuando ahora la berrea atrae a numerosos visitantes, y el aumento de viajeros que buscan la observación del cielo nocturno en las mejores condiciones. No hay que olvidar que Monfragüe posee la marca Destinos Turísticos Starlight, una

20 AÑOS DE INICIATIVAS EN LA RESERVA

01



PLAN DE COMPETITIVIDAD TURÍSTICA

Con el objetivo de **promocionar el desarrollo del turismo sostenible**, en 2009 se ejecuta el Plan de Competitividad Turística de la RBM. Mediante un convenio firmado entre la **Diputación de Cáceres**, la **Junta de Extremadura**, **TURESPAÑA** y la **Asociación de Turismo de Monfragüe (ATUMON)**.



RED DE CENTROS DE INTERPRET.

En total se crean **10 centros de interpretación** distribuidos por siete de las 14 poblaciones que componen la Reserva.

02

03



EDUCACIÓN AMBIENTAL

Divulgación y sensibilización, proyecto educativo, creación de unidades didácticas, actividades, jornadas y un encuentro anual educativo en torno a la Reserva de la Biosfera.



DESARROLLO SOSTENIBLE

Promoción del desarrollo rural y sostenible a través de la financiación de proyectos compatibles con la conservación de la naturaleza, puesta en valor de aprovechamientos tradicionales y actuaciones para el desarrollo socioeconómico rural.

04

certificación de la Fundación Starlight, mediante la cual se acredita es un lugar visitable, con muy buenas cualidades para la contemplación de los cielos estrellados y que, al estar protegidos de la contaminación lumínica, son especialmente aptos para desarrollar en ellos actividades turísticas basadas en ese recurso natural.

Aunque el presidente de Empresarial Monfragüe señala que hay que seguir trabajando para seguir desconcentrando la afluencia turística a lo largo del año.

Todas las opiniones son confluyentes. La RMB solo puede ir en una única dirección: la del crecimiento, la de la mejora. Se encuentra en una posición inmejorable para sacar más brillo a sus joyas naturales. Y en ello debe haber una fuerte apuesta

“por la coordinación de las diferentes administraciones para conseguir un territorio cohesionado y activo, que favorezca y canalice adecuadamente las oportunidades e iniciativas que se produzcan en el marco de la reserva”, concluye María del Mar Parra. ●

«EN LOS ÚLTIMOS AÑOS SE HAN MULTIPLICADO POR DOS O POR TRES EL NÚMERO DE EMPRESAS: ALOJAMIENTOS, ECOTURISMO, EMPRESAS AGROALIMENTARIAS, DE PRODUCTOS TÍPICOS...»

EL REPORTAJE Y SUS FRASES



CHEMA CORRALES

“Una de las apuestas en el territorio es que desde la escuela los jóvenes aprendan a valorar su patrimonio”



ALEJANDRO PALOMO

“Antes del 2003, los que se dedicaban al ecoturismo se contaban con los dedos de una mano. Y hoy trabajan de manera muy habitual unas veinte empresas”.

05



FORMACIÓN E INVESTIGACIÓN

Prácticas, congresos, seminarios, jornadas... todo ello con el **objetivo de generar formación, iniciativas y proyectos de interés** en la Reserva de la Biosfera de Monfragüe.

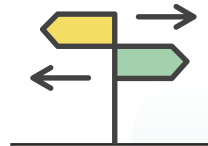


EL MES DE LA RBM

Evento anual que da a conocer la reserva, sus municipios, sus valores y las diferentes actividades que se desarrollan en ella. Un heterogéneo y atractivo programa orientado al **deporte, la cultura y la gastronomía.**

06

07



EQUIPAMIENTO E INFRAESTRUCTURAS

20 años invirtiendo en equipamientos de acogida, información y educativos, accesibilidad, centros de visitantes y mejora en las infraestructuras de uso público y de conservación de valores naturales.



TERRITORIOS UNESCO

Reservas de la biosfera de Tajo Internacional y Monfragüe y Geoparque Villuercas Ibores Jara. A través del Plan de Sostenibilidad Turística en Destino con el objetivo de cohesionar, vertebrar y equilibrar estos espacios creando un Grand Tour Territorios UNESCO.

08



EMPRENDIMIENTO E INNOVACIÓN

UNA SECCIÓN PARA LAS INICIATIVAS EMPRESARIALES Y LOS PROYECTOS INNOVADORES

SOLEDAD HERRERO

CREADORA DE AIMORE DE JOYERÍA ARTESANAL

Trasladada de Madrid, donde nació, a la casa de sus abuelos en Casatejada, ha encontrado en su naturaleza inspiración para sus piezas

En el campo que rodea Casatejada, Soledad Herrero recibe la inspiración que necesita para diseñar y elaborar sus joyas artesanales: el mundo vegetal y animal a su alcance se transforman en filigranas artísticas que exhiben sus clientes. Aunque nació en Madrid en 1986, Extremadura ha sido el lugar de vida de gran parte de su familia. “Siempre me ha tirado mucho la tierra extremeña, mis raíces. He venido desde muy pequeña”. Y aprovechando que tiene aquí la casa de sus abuelos, ha decidido dar un giro en su vida y “revivirse” a sí misma con su empresa Aimore.

Herrero estudió Administración. “Por una decisión de mis padres; pero no me gustaba”, explica. Trabajó varios años como secretaria, pero el trabajo no le hacía feliz. Sin formación, mientras trabajaba, empezó a elaborar montajes de joyas con abalorios que compraba en la mercería de su barrio madrileño. “Imaginaba


las piezas terminadas con la diferente fornitura y después lo llevaba a cabo”. Las compañeras de oficina le pedían que les hiciese pendientes y collares, que ella les regalaba. Hasta que abrió una página de Facebook vendiéndolas a 3€. “Meses después, ganaba más vendiendo pulseras de 3€ que trabajando en la oficina. Así que decidí apostar por mí, formarme como joyera profesional y dejar mi trabajo”.

Entonces creó sus primeras piezas inspirándose en el arte de la escuela Bauhaus. Después fusionó arte y naturaleza. Al cabo de doce años viviendo de su marca de joyas en Madrid, y con un volumen muy elevado de trabajo, una operación de un tumor en una mama le hizo reflexionar y reconsiderar su vida. “Decidí pasar del caos de Madrid a la calma del pueblo”. A Casatejada llegó buscando inspiración para su marca y un ritmo de vida totalmente distinto al que había mantenido durante ese tiempo. Y lo ha encontrado. “Al final no es lo mismo criarse en una ciudad, que en el campo. Aquí estoy aprendiendo muchas cosas de la naturaleza que desconocía, y me sirve para fusionarlo en mis creaciones”. En Madrid, según confiesa, nunca había visto la hoja de una encina, y ahora está haciendo joyas inspirándose en ello. “Tampoco había tenido en mi mano una simple bellota, y verla en directo me hace imaginarlo en joya y llevarlo a cabo. El campo me llena de calma, me enseña, me transmite y eso se refleja en mis piezas”.

Actualmente, vende a través de Instagram, donde cuenta con más de 30.000 seguidores y clientes, que hacen sus pedidos a través de WhatsApp, lo que le permite tener un trato muy cercano con ellos. “Así, me cuentan el significado que tienen las joyas que me encargan, y sé de qué manera enfocar los diseños personalizados”. Todas sus joyas las realiza en plata de ley 925 (92% de plata), y algunas llevan engaste de piedras preciosas y semi preciosas, mientras que las joyas amarillas, llevan una doración de oro de 24 kilates.

Fue su padre quien le dio el nombre de la marca Aimore. Sin conocimientos, al principio de su andadura, la hija eligió el primer nombre que se le vino a la cabeza: *Sole sensaciones*. “¿Tú te imaginas en El Corte Inglés vendiendo tus creaciones?”, le preguntó su padre. Y él mismo se contestó: “Pues tienes que cambiar el nombre. Porque si me dan una tarjeta donde pone *Sole Sensaciones*, pienso que haces de todo menos joyas”. Y añadió: “Aimore suena a joyería diferente, a marca contundente, a piezas únicas...” Y Aimore fue.

” Decidí pasar del caos de Madrid a la calma del pueblo [...] El campo me llena de calma, me enseña, me trasmite y eso se refleja en mis piezas.



Joyería de inspiración animal
Colección Aimore





RESERVA EN FEMENINA

IMAGINACIÓN Y AUDACIA PARA CONSTRUIR UNA RESERVA MÁS JUSTA E IGUALITARIA, EN FEMENINA

MERCEDES R. ROMERO

FOTÓGRAFA DE NATURALEZA, CRECIÓ EN MONFRAGÜE, DONDE SU PADRE FUE DIRECTOR DEL PARQUE NACIONAL

Monfragüe es el 'país' del que no me iré jamás", asegura Mercedes Rodríguez Romero, prestigiosa fotógrafa de naturaleza nacida en Cáceres en 1987. Su padre, Ángel Rodríguez, fue director del Parque Nacional de Monfragüe durante 30 años, de manera que la vinculación de Romero a ese territorio es plenamente emocional. "He escuchado este nombre desde la cuna. Como si de un hermano se tratase, a Monfragüe lo he visto crecer" mientras iba recibiendo honores y escalando posiciones como lugar de referencia entre los grandes espacios naturales. Y desde la infancia, ella miró esa naturaleza a través del visor fotográfico. Una cámara de fotos "fue lo primero que mis padres pusieron en mis manos", afirma. Eran entonces analógicas y no podía desperdiciarse ni un solo disparo. "Eso me hizo muy selectiva. Fotografiaba todo en Monfragüe, desde las plantas hasta sus animales, cascadas, paisajes, insectos, nubes. Todo despertaba mi curiosidad y así sigue siendo".

Pero esta ligazón con la fotografía fue antes una afición que una profesión. Como su padre y su hermana eran ingenieros forestales y de montes, siguió este camino, aunque reconoce que ella, de pequeña, decía que quería ser veterinaria para ayudar a los animales. Trabajó un tiempo en el grupo Tragsa,

primero en una oficina y más tarde en incendios forestales. Esos años, recuerda, se encuentran entre los mejores de su vida. "Qué nervios, qué adrenalina y qué satisfacción y recompensa sentíamos cuando volvíamos a ver *respirar* el monte".

Todo el conocimiento adquirido en aquella época ha sido esencial para la tarea que desarrolla en la actualidad. Dejó de trabajar en la restauración de hábitats para enfocarse en los animales, ahora ya con una cámara al hombro. "Siempre he creído que la fotografía de vida salvaje, bien llevada, puede convertirse en una herramienta indispensable para hacer conservación. Sólo protegeremos aquello que conocemos, y en ese sentido la fotografía de naturaleza juega un papel fundamental". Actualmente

trabaja para la empresa italiana Skua Nature, que se dedica a rentabilizar los territorios de forma sostenible a través del turismo de naturaleza, fotografiando la vida salvaje. La empresa gestiona diferentes áreas en toda Europa y una de sus reservas estrellas está en Monfragüe, en la finca la Parrilla en Serrejón. Romero empezó como voluntaria para esta empresa en Rumania y Lituania, hace ya 9 años. Actualmente es coordinadora de reservas y guía de naturaleza, lo que le lleva a pasar largas temporadas en otros países, acompañada siempre de unos prismáticos y su cámara. "Ya se han convertido en una extremidad más de mi cuerpo", dice.

La cercanía a los animales salvajes le puso en alguna ocasión en peligro. Recuerda un viaje en grupo a la busca de osos *grizzly* en Canadá. Divisaron uno que buscaba salmones en un río. Lo siguieron a escondidas. "Pero aún así, él nos estaba viendo y toleraba que a esa distancia pudiésemos continuar la observación". En un momento dado, Romero decidió salirse del camino y quedó expuesta "en busca de la *foto soñada*". El oso detuvo su pesca, la miró de frente y ella hizo un único disparo antes de quedarse "congelada". "Después sólo escuché al guía que nos acompañaba con su rifle, decir: 'Good boy, good boy'. Bajé la mirada y retrocedí en silencio". Romero se define como "una fotógrafa romántica, una verdadera *biófila*, enamorada de la vida"; pero desde hace años defiende una fotografía real, aquella que va más allá de la estética propia del animal y habla sobre su estatus de conservación. "Creo que sólo concienciando y sensibilizando al mundo, hablándoles de lo que de verdad importa conseguiremos modificar el rumbo de hacia donde nos dirigimos. Este sigue siendo el hogar de todos y no podemos permitirnos seguir ignorándolo".

FRASES DESTACADAS

ACCIÓN

"La fotografía de vida salvaje es indispensable para hacer conservación"

LA RESERVA

"He escuchado el nombre de Monfragüe desde la cuna. Lo he visto crecer"



Mercedes R. Romero y algunas de sus fotografías



EL MONFRAGÜE DESCONOCIDO

UNA SECCIÓN PARA DESCUBRIR Y
CONOCER LOS SECRETOS DE MONFRAGÜE

EL CORCHO DE NAVES ESPACIALES SE CORTA EN LOS ALCORNOQUES DE TORIL

INICIATIVA DE LA
DIPUTACIÓN DE CÁCERES

El corcho de la dehesa vale tanto para hacer tapones como para material de aislamiento de las naves espaciales. En la finca La Herguijuela es temporada de descorche y unas 15 personas se afanan en quitarle la piel a los árboles a principios de julio. Siguen atentamente la operación técnicos de las distintas instituciones y entidades que trabajan en este territorio y empresarios de la reserva.

Una quincena de personas que se han acogido a la iniciativa de la Diputación de Cáceres *Monfragüe Desconocido* para recibir formación que puedan transmitir en sus trabajos a los turistas que visiten el territorio. Los guían María José Muñoz Guerrero y María Cardona, técnicas de turismo del Centro de Interpretación de la RBM de Toril, término en el que se encuentra esta finca privada de unas tres mil hectáreas parte de la cuales se adentran en el Parque Nacional.

María José Muñoz destaca la importancia de la formación para prestar un mejor servicio al turismo. “Así damos a conocer la actividad del territorio, especialmente esta costumbre del descorche que se realiza desde hace mucho y ponerla en valor para transmitirla a nuestros visitantes”.

Un vehículo trasladó al grupo hasta el lugar donde se encontraban los trabajadores, amigos y familiares de Badajoz contratados para la tarea. Conocen el oficio desde niños. “Empezaron a los 8 años, y ya venían aquí”, dice Muñoz. El trabajo es duro. Van provistos de escalera y hachas. Un remolque para recoger el corcho los sigue.

El corcho se extrae cada diez años a partir del primer descorche, que se produce cuando el alcornoque tiene 25 años. Durante unas tres semanas trabajan desde las seis de la mañana hasta la una y media de la tarde. Años de labor han automatizado los movimientos. Suben a los árboles en cuadrillas de tres o cuatro personas, golpean con las hachas para hacer el corte, introducen el astil puntiagudo entre el tronco y el corcho, y este se libera como una piel seca. Abajo otros recogen el material en el remolque, que conducen a la denominada pila, donde van apilando la cosecha del día. Allí se selecciona, y las partes pegadas próximas al nacimiento del árbol se limpian de tierra. Entre lo cortado hay partes llamadas bornizos, es decir, que constituyen la primera capa del árbol descorchado por primera vez después de 25 años. Ese día *afeitarán* unos cien árboles. Durante las casi tres semanas que dura la labor habrán pelado unos dos mil alcornoques. El calor aprieta. Atentos, los trabajadores de la reserva toman buena nota de lo que ven: una pieza del puzle de lo ancestral que pervive de generación en generación, un saber que se transmite mediante la emulación y la observación. Y que ellos contribuirán a difundir y ensalzar en sus relatos a los visitantes de la reserva.

Técnicos de las distintas instituciones y entidades del territorio y empresarios de la zona siguieron atentamente el descorche en una finca de Toril.

FRASES DESTACADAS

EL OFICIO

Los trabajadores conocen el oficio desde niños. Empezaron a los 8 años, y ya venían aquí. El trabajo es duro. Van provistos de escalera y hachas. Un remolque para recoger el corcho los sigue.

LA CIFRA

Durante las casi tres semanas que dura la labor pelarán unos dos mil alcornoques



Técnicos de turismo y empresarios



Saca del corcho



Apilamiento y transporte

SECCIÓN EDUCATIVA

LA RESERVA EN LAS AULAS, UN ESPACIO PARA APRENDER Y DISFRUTAR DE LA RESERVA

JUEGO DE CARTAS PARA APRENDER INGLÉS CON MONFRAGÜE

LUGAR: INSTITUTO PARQUE DE MONFRAGÜE DE PLASENCIA

K

ite (milano)! Swift (vencejo)! El grito de los niños que pronuncian los nombres en inglés de las aves señala al ganador de la ronda de un juego de cartas que va camino de hacerse popular en los colegios de la Reserva de la Biosfera. Gana la partida quien se quede sin cartas. El juego es

Dobble y su particularidad es que sus cartas están ilustradas con flora y fauna del Parque Nacional de Monfragüe y los nombres de estas figuras en inglés. Elaborado por la profesora de inglés Puerto Tovar del Instituto Parque de Monfragüe de Plasencia como una de las actividades escolares del curso, la Diputación de Cáceres ha visto el atractivo y la originalidad del juego y ha elaborado en cartón una baraja completa de 57 cartas para distribuirla entre los centros educativos de la Reserva y en sus centros de interpretación.

Según explica Tovar, la idea se inspira en el juego *Dooble* (en francés), que a su vez procede del norteamericano *Spot it*. El tema de las actividades de este año de la sección bilingüe del instituto placentino era el medio ambiente y ella propuso este juego para el aprendizaje del

inglés y de la naturaleza. Manejaron las guías del Centro de Interpretación de la naturaleza de Monfragüe. Emplearon las imágenes que había dibujado el ilustrador Antonio Grajera en esas guías y Tovar elaboró el juego con ellas. Seleccionó, junto con los alumnos de tercero y cuarto de ESO, las aves y flora del parque que figuran en las 57 cartas redondas y dibujaron a mano cada una de las ocho figuras de que consta cada naipe. Una vez terminado este proceso, que les llevó unos dos meses, probaron en clase el juego y organizaron un campeonato.

”

El “Dobble Reserva de la Biosfera de Monfragüe” es un juego de mesa de observación y rapidez mental que permite al alumnado mejorar sus competencias lingüísticas en inglés y el aprendizaje sobre los recursos de naturaleza en el territorio.

Las partidas son rápidas. Duran tres o cuatro minutos. En el centro de una mesa se pone una carta descubierta, mientras que se reparten las demás entre los participantes. En cada turno, cada uno descubre una de sus cartas y fijarse en cuál de los dibujos (de animal o de planta) que figuran en ella coincide con el de la carta que está en el centro. El que más rápido lo adivine y lo diga en voz alta (en inglés) gana ese turno y desecha la carta ganadora. El juego prosigue hasta que vence el primero que se quede sin cartas. Rápidamente se hizo popular en el centro. La idea, enmarcada en el Proyecto Educativo de la Reserva de la Biosfera de Monfragüe, impulsado por la Diputación de Cáceres, se convirtió en una edición especial en cartón, un material sostenible. Ya están listas 500 copias del juego para repartirlas en los colegios de la Reserva. “Me encanta que algo que hemos hecho en nuestro instituto pueda difundirse en otros centros educativos o en los centros de interpretación”, afirma Puerto Tovar, satisfecha, porque ha comprobado la efectividad del juego. “Cuando mis alumnos veían una de las aves del juego, venían y me decían su nombre en inglés”.

”

Está elaborado por la profesora de inglés María del Puerto Tovar, del Instituto Parque de Monfragüe de Plasencia, como una propuesta de gamificación didáctica. La Diputación de Cáceres se ha encargado de hacer una edición especial en cartón.

→ VER VÍDEO (Edición online)



Entrega de las primeras copias del juego en el IES Parque de Monfragüe



Fichas ilustradas



Alumnos del instituto en pleno juego

100%
RBM-MAG

DESCUBRIENDO LOS TERRITORIOS UNESCO

SECCIÓN DEDICADA A LOS TERRITORIOS UNESCO:
RESERVAS DE LA BIOSFERA DE TAJO INTERNACIONAL Y
MONFRAGÜE Y GEOPARQUE VILLUERCAS-IBORES-JARA

CICLOSENDA DEL TAJO

Recorriendo los Territorios UNESCO a golpe de pedal

La Ciclosenda del Tajo discurre sobre la traza del Camino Natural del Tajo GR 113 —que avanza más o menos paralelo al cauce del río y cruza la provincia de Cáceres a lo largo de Territorios UNESCO— incorporando algunas variantes que permiten que, el sendero en algunos lugares abrupto, sea ciclable; 355 kilómetros para pedalear como si no hubiera mañana. Nueve etapas de puro placer UNESCO para recorrer de este a oeste o viceversa.

NOSOTROS EMPEZAMOS POR EL ESTE, POR EL GEOPARQUE VILLUERCAS IBORES JARA, CONCRETAMENTE EN EL MAGNÍFICO PUENTE DEL ARZOBISPO, QUE CRUZA EL RÍO TAJO Y DA NOMBRE A LA ÚLTIMA POBLACIÓN TOLEDANA EN ESA ZONA. Y ACABAREMOS EN EL OESTE, EN OTRO PUENTE, O MÁS BIEN PRESA, QUE DA PASO A PORTUGAL EN EL EXTREMO DE TAJO INTERNACIONAL. Y EN EL MEDIO, LA RESERVA DE LA BIOSFERA DE MONFRAGÜE, POR SUPUESTO.

Nuestro inicio está en la Jara cacereña, tierras de la antigua Marca Media sarracena del Tajo, y mucho antes, desde la Edad del Hierro, de pueblos filocélticos como el vetón, por lo que nos encontramos con verracos de piedra como el “toro mocho”, integrado en el mobiliario público de Villar del Pedroso. Esta primera etapa, de 37,4 km, llega hasta Peraleda de San Román, donde podemos visitar el cancho de Valdecastillo, un monumental bolo granítico con grabados rupestres.

La siguiente etapa de la Ciclosenda recorre el norte del geoparque, 39,3 km hasta la localidad de Higuera de Albalat, ya en la reserva de la biosfera de Monfragüe. Un recorrido exigente por estos relieves cuarcíticos, con la ventaja de pasar junto a la piscina natural del Noque, para refrescarnos si es verano. Antes, entre Bohonal de Ibor y Valdecañas de Tajo, haremos una parada en el río



Ibor y sus marmitas de gigante.

La tercera etapa llega hasta el corazón de la reserva de la biosfera y el parque nacional de Monfragüe: Villarreal de San Carlos. Es la más larga; 59,7 km de dehesas y más dehesas hasta entrar en el límite del parque nacional por la Portilla del Tiétar, uno de esos sitios que salen en los libros porque es uno de los mejores lugares del universo para ver al águila imperial ibérica.

La siguiente etapa nos llevará hasta Serradilla tras 35,8 km. Todo este sector y el siguiente, etapas cuarta y quinta, esta última hasta Cañaverl, coinciden en buena medida con el trazado de la ruta Cuatro Lobos, una de las circulares fuertes del centro BTT de la reserva que permite montarnos el itinerario a nuestro gusto, más o menos intenso.

La sexta etapa abandona la reserva de la biosfera de Monfragüe para cruzar los ríos Tajo y Almonte,

bordeando el embalse de Alcántara; sobre sus aguas asoma la conocida torre de Floripes, la vieja fortaleza que guardaba el paso de ambos ríos en la desembocadura de uno en el otro, antes de ser embalsados. El final de la etapa en Garrovillas de Alconétar es todo lo que se puede desear para un merecido descanso, y un refrigerio en su magnífica plaza, tras 29,9 km de pedaleo *rompepiernas*.

A partir de aquí nos adentramos en la reserva de la biosfera transfronteriza Tajo-Tejo Internacional, hasta llegar a Mata de Alcántara entre dehesas y altares rupestres sobre los canchales de granito que afloran aquí y allá. Es la exigente séptima etapa, que tras 42,9 km nos descargará en Alcántara, la localidad a la que da nombre el mítico puente romano: centros de interpretación, órdenes de caballería, iglesias monumentales, palacios, conventos... y la mejor oferta

gastronómica de su reconocida cocina conventual.

La siguiente etapa es también exigente por extensión, y nos llevará hasta la localidad de Carbajo tras 47,4 km bastante llanos salvo por el cruce de los riberos de los ríos Jartín y Salor. Hasta este último a través de los infinitos paisajes de los llanos de Alcántara y Brozas, donde podéis tener algún encuentro con avutardas, aguilucho cenizo y otras aves esteparias protegidas. A partir de la localidad de Membrío la cosa cambia, y las dehesas de encinas y alcornoques dominan un paisaje enmarcado por la sierra de Santiago.

Y finalmente, tras una última etapa de 40 km de puro Tajo Internacional, llegaremos a nuestro destino, pasando primero por Santiago de Alcántara, que cuenta con un conjunto de dólmenes y abrigos rupestres de lo más sugerente, y después por Cedillo, la localidad más occidental de Extremadura, que también cuenta con interesantes

ejemplos megalíticos y un centro de visitantes con información del territorio. Desde aquí solo nos quedará llegar a la frontera, en la presa que retiene las aguas de los ríos Sever y Tajo.



@PILIAPEDALES

Reseña de Google Maps

“Las reservas de la biosfera de Monfragüe y Tajo Internacional cuentan con sendos centros BTT: ¡19 rutas con más 600 km ciclables en total! La Ciclosenda del Tajo ya es una locura, pero si le sumas estas, es una barbaridad.”

PROVINCIA DE CÁCERES

Ciclosenda del Tajo

Territorios UNESCO



Ver / Descargar

Accede a toda la información de la Ciclosenda del Tajo

EL RETO DE RBM-MAG

¿DONDE ESTÁ GIULIANA?

PISTA 01

Los trabajos de excavación de Giuliana se realizan sobre una antigua ciudad fortificada, probablemente del siglo X.

PISTA 02

La localidad en cuyo término municipal está situada esta antigua ciudad, en la Campana de Albalat, es famosa por sus trampantojos y por ser un museo en sí.



Giuliana Boccaci

Estudia último curso de arqueología en Perugia, en la región de la Umbría italiana. Es la segunda vez que participa como voluntaria en una excavación internacional y su primera vez en Monfragüe; cada día le interesa más el periodo andalusí de la península ibérica.



MONFRAGÜE
PARQUE NACIONAL
RESERVA DE LA BIOSFERA



unesco
Programa sobre el Hombre
y la Biosfera



DIPUTACIÓN DE CÁCERES
ÁREA DE DESARROLLO SOSTENIBLE Y TURISMO