



DIPUTACIÓN DE CÁCERES



**PATRIMONIO DE TODOS**

GUIA TURÍSTICA

# MONFRAGÜE

## Reserva de la Biosfera



**15 poblaciones**  
**17 rutas senderistas**  
**14 centros expositivos**  
**Más de 30 puntos de interés**



GUÍA TURÍSTICA

# MONFRAGÜE

## Reserva de la Biosfera

---

*Estaba yo un día solo. Había pasado el águila real, y no solamente me había brindado uno de sus penetrantes vuelos de caza, sino que había estado describiendo las más fantásticas acrobacias en compañía de su pareja. ¡El águila! El macho y la hembra colgados en el cielo estuvieron como cinco o diez minutos, ¡quién sabe!... ¡Yo estaba prendado de sus alas!, ¡yo quería volverme pájaro!*

**Félix Rodríguez de la Fuente (1928-1980)**  
*Naturalista y divulgador*



# ÍNDICE →

**Presentación** 4

**Información práctica y mapa** 6



## RESERVA DE LA BIOSFERA DE MONFRAGÜE

Un emblema de la biodiversidad y el conservacionismo




## LOS PUEBLOS DE LA RESERVA

15 poblaciones unidas por su riqueza patrimonial y natural

10



28



# CRÉDITOS

## GUÍA TURÍSTICA DE MONFRAGÜE

### RESERVA DE LA BIOSFERA

**Edita**

Diputación de Cáceres

[www.reservabiosferamonfragüe.es](http://www.reservabiosferamonfragüe.es)

**Producción, redacción y diseño**

laruinagráfica

[www.laruinagráfica.com](http://www.laruinagráfica.com)

**Impresión**

Gráficas Romero

[www.graficasromero.com](http://www.graficasromero.com)

**Déposito legal**

CC-272015

76



## BIRDING EN MONFRAGÜE

El birding está de moda y Monfragüe es su meca particular



86



## MUSEOS Y CENTROS DE INTERPRETACIÓN

14 centros para conocer la riqueza natural y cultural






## EDUCACIÓN AMBIENTAL

Décadas de experiencia en la difusión medioambiental




## AROMAS Y SONIDOS

Descubre Monfragüe a través de los sentidos




## DE RUTA

17 itinerarios para patear la Reserva de la Biosfera



## GEOLOGÍA

Un relieve nacido bajo las profundidades del océano




## LAS ESTRELLAS

Te damos las claves para disfrutar de las estrellas de Monfragüe



## MONFRAGÜE ACCESIBLE

Naturaleza para todos en un entorno accesible



## CITAS Y EVENTOS

No pierdas detalle de las principales citas de la reserva.



## SERVICIOS Y DATOS DE INTERÉS

Toma nota y no te quedes fuera de la lista de actividades



## ¡Monfragüízate!

En el año 2003 Monfragüe y su entorno eran reconocidos por el Programa MAB de la UNESCO como reserva de la biosfera. A las 17.852 hectáreas del por aquel entonces parque natural, la agencia especializada de la Organización de Naciones Unidas (ONU) decidiría sumar cerca de 90.000 de sus alrededores. Pocos años después, en 2007, Monfragüe era definitivamente elevado a la categoría de parque nacional, entrando en el selecto club de quince áreas naturales con esta distinción distribuidas por toda la geografía española. Sumémosle las figuras de protección de la Red Natura 2000 europea como Zona de Especial Protección para las Aves (Z.E.P.A.) y Zona Especial de Conservación (Z.E.C.) o el hecho de que parte del sector suroriental de la reserva está a su vez incluido dentro del geoparque Villuercas Ibores Jara y llegaremos fácilmente a la conclusión de que pocos lugares en Europa cuentan con mayor nivel de protección y reconocimiento; y que estos responden a una realidad inequívocamente reconocible cuando lo visitamos, porque Monfragüe es sencillamente y a simple vista un espectáculo de la naturaleza. Lo que se ve sorprende, y es que observar fauna y flora tan al alcance de la mano y en auténticas catedrales de la geología parece imposible. Pero lo que no se ve también, porque Monfragüe es aroma a jara, cantueso y romero; a chimenea y a dehesa. Es sonido de la berrea del ciervo, de las grullas en invierno, del búho real al atardecer y de los rebaños trashumantes al pasar. Monfragüe es... En fin, en esta guía te damos algunas claves para que descubras todo lo que es y te animes a visitarlo; así es que empieza a leer y ¡monfragüízate!

*Si aún no has venido te gustará y si ya lo has hecho seguro que quieres volver; hay mucho que ver*



*... pocos lugares en Europa cuentan con mayor nivel de protección y reconocimiento*

*Monfragüe es sencillamente y a simple vista un espectáculo de la naturaleza*

Umbrías	Puente de Albalat	Salto del Gitano	Portilla del Tiétar	Castillo de Monfragüe	FIO Extremadura
Pág. 15 1	Pág. 19 2	Pág. 78 3	Pág. 72 4	Pág. 79 5	Pág. 104 6
Castillo de Mirabel	Centro BTT	Itinerario Verde	Itinerario Rojo	Itinerario Amarillo	Puente del Almonte
Pág. 38 7	Pág. 45 8	Pág. 62 9	Pág. 63 10	Pág. 62 11	Pág. 35 12

30

## PUNTOS TOP EN LA RESERVA

Son muchos los motivos que hacen de la reserva de la biosfera de Monfragüe un destino imprescindible: en esta página te resumimos 30 de los mejores.

Makhdada Al-Balat	Pico Miravete	Finca Haza de la Concepción	Garganta del Fraile	Centro de Visitantes	C.I. de la Naturaleza de Monfragüe
Pág. 39 13	Pág. 74 14	Pág. 83 15	Pág. 68 16	Pág. 88 17	Pág. 88 18
Almez del huerto del Ojaranzo	Centro Int. Pórtico de Monfragüe	Centro Int. Geología de Monfragüe	Centro Int. Ruta de los Ingleses	Ecomuseo Casa del Tío Cáscoles	Casa de los Aromas
Pág. 62 19	Pág. 92 20	Pág. 89 21	Pág. 89 22	Pág. 90 23	Pág. 90 24
Parque ornitológico de Arrocampo	Centro Int. La Huella del Hombre	Centro Interpretación Arte Rupestre	Centro Int. Leyendas de Monfragüe	Monfragüe Birdcenter	Observatorio astronómico
Pág. 80 25	Pág. 91 26	Pág. 92 27	Pág. 93 28	Pág. 93 29	Pág. 93 30

# INFORMACIÓN PRÁCTICA

## MAPA DE SITUACIÓN



## CÓMO LLEGAR

Monfragüe se localiza en el centro de la provincia de Cáceres (Extremadura), en el triángulo formado por Plasencia, Cáceres y Trujillo. Villarreal de San Carlos es el núcleo del parque nacional de Monfragüe y donde se encuentra el centro de visitantes.

## COCHE

Tanto si llegas a Extremadura desde el norte o el sur (A-66) o por el centro o el este (A-5), encontrarás el parque nacional de Monfragüe y su reserva a través de la carretera principal que los atraviesa, la EX-208.

## AUTOBÚS

Desde Plasencia salen autobuses hacia Torrejón El Rubio y Villarreal de San Carlos (servicio de lunes a viernes).

Estación de Plasencia. Tel. +34 927 414 550



## LA RESERVA EN DATOS

- ▶ **Superficie del parque nacional de Monfragüe**  
18.396 hectáreas.
- ▶ **Superficie de la reserva de la biosfera**  
116.160 hectáreas.
- ▶ **Población de la reserva de la biosfera**  
14 poblaciones (13.000 habitantes aprox.)
- ▶ **Climatología:**  
Continental. 35° - 20°C verano / 15° - 5°C invierno.
- ▶ **Figuras de protección y reconocimientos**  
Parque Nacional (2007)  
Reserva de la Biosfera (2003)  
Zona de Especial Protección para las Aves (ZEPA / 1994)  
Zona Especial de Conservación (ZEC / 2015)  
Carta Europea de Turismo Sostenible CETS (2011)
- ▶ **Mayor colonia mundial de buitre negro:** 316 parejas
- ▶ **Cobija el 70% de las especies protegidas de España**
- ▶ **Árboles singulares:** 5
- ▶ **Rutas senderistas:** Más de 30

## EL PAÍS

**El parque nacional de Monfragüe y el desarrollo sostenible.**

*"Cuenta con la presencia del 80% de las especies amenazadas de Europa, destacando la mayor colonia mundial de buitre negro"*

## NATIONAL GEOGRAPHIC

**Monfragüe, entre los ocho mejores parques nacionales de España**

*"Se ha consolidado como uno de los más importantes destinos de turismo ornitológico nacional"*

## TREN

La red de trenes Renfe presta el servicio de transporte hacia el parque nacional de Monfragüe. La estación se encuentra a unos 14 km de Villarreal de San Carlos (Taxi Plasencia +34 629 523 623).

[www.renfe.es](http://www.renfe.es) | Tel. +34 902 320 320



## AVIÓN

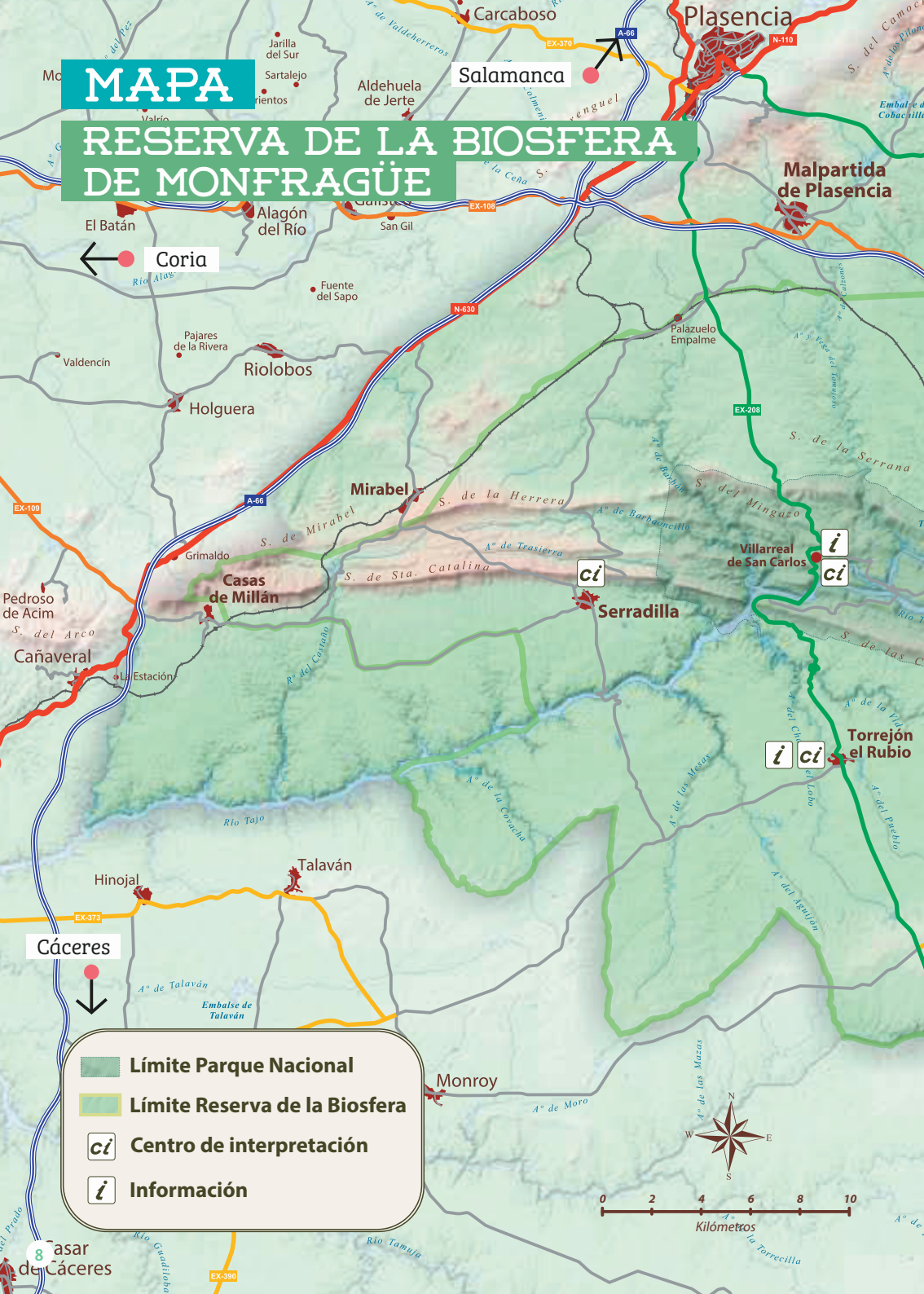
El aeropuerto de Badajoz, a 14 kms de su casco urbano, cuenta con vuelos regulares a Madrid y Barcelona. La distancia por carretera hasta Villarreal de San Carlos (P.N. de Monfragüe) es de 190 km.

[www.aena.es](http://www.aena.es)



# MAPA

## RESERVA DE LA BIOSFERA DE MONFRAGÜE



Coria

Salamanca

Plasencia

Malpartida de Plasencia

Riolobos

Mirabel

Casas de Millán

ci

Serradilla

Villarreal de San Carlos

i

ci

Torrejón el Rubio

i

ci

Cáceres

Monroy

Límite Parque Nacional

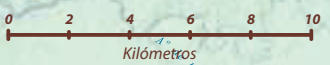
Límite Reserva de la Biosfera

ci

Centro de interpretación

i

Información




8 Casa de Cáceres



Mérida

Madrid



Las reservas de la biosfera surgen del programa de la UNESCO “El hombre y la biosfera” (MAB), cuyo origen se remonta a 1971, y pretenden establecer una base científica para mejorar las relaciones entre las personas y sus entornos. Actualmente son más de seiscientas las reservas reconocidas en países de todo el mundo y desde 2003 Monfragüe es una de ellas, la única así distinguida en Extremadura.

En las siguientes páginas te contamos algunas de las claves que han permitido este reconocimiento y la mejor forma de disfrutarlas conociéndolas de primera mano.



Reserva de  
la Biosfera de  
**Monfragüe**

---



Adéntrate y  
descubre la reserva

# ¿POR QUÉ MONFRAGÜE?

➔ Los valores naturales de Monfragüe son reconocidos con su declaración como parque natural en 1979, que se ve elevada a la categoría de parque nacional en 2007. Pero su entorno, con un total de 116.160 hectáreas, incluidas las 18.396 del propio parque, es además una de las zonas de especial protección para las aves integrada en la europea Red Natura 2000 y coincide con el territorio declarado reserva de la biosfera, como reconocimiento no solo de sus valores naturales sino de las buenas relaciones entre las actividades humanas y el medio.

Y es que el mar de dehesas que tapiza este territorio y la exuberante maraña de vegetación de las sierras que bordean sus cauces fluviales, han condicionado que las acciones humanas se concentren en actividades agrícolas y ganaderas marcadas por la sostenibilidad, permitiendo la continuidad de un hábitat crucial para la fauna y la flora autóctona: el bosque y matorral mediterráneo.



▲ Descubre el vídeo de presentación del parque nacional de Monfragüe (1:31 min.)



El logotipo que identifica la Red de Parques Nacionales fue creado en 1998 por Eduardo Chillida, el genial artista donostiarra



Saca del corcho


## El Quid \*

Gracias a la obstinación del naturalista Jesús Garzón en los años setenta y al apoyo de figuras como Félix Rodríguez de la Fuente o Joaquín Araujo a su campaña para salvar este enclave de los planes madereros, Monfragüe es hoy uno de los emblemas nacionales del conservacionismo y la biodiversidad.

◀ Monfragüe es un ejemplo de convivencia entre el medio natural y las actividades humanas, pero también de los valores conservacionistas. ▶



Elaboración del picón



Apicultura

◀ El picón es un tipo de carbón vegetal muy menudo utilizado para los braseros; una actividad tradicional en la reserva.

# NATURALEZA MEDITERRÁNEA


➔ Dehesas de encinas y alcornoques, bosque y matorral mediterráneo, impresionantes roquedos de cuarcita, ríos y arroyos componen el refugio de una biodiversidad sorprendente; solo en lo que se refiere a la fauna en Monfragüe podrás encontrar hasta 280 vertebrados, con algunas de las especies más representativas de nuestra naturaleza como el águila imperial ibérica, la cigüeña negra, águila-azor perdicera, buitres leonado y negro... o mamíferos como el gato montés, la gineta o la nutria. Y la flora no le va a la zaga:

¡Más de 1500 especies vegetales!, entre las que puedes descubrir numerosas variedades de orquídeas y un nutrido elenco de plantas y arbustos como mirto, durillo, madreSelva, rusco, lentisco, madroño o distintos tipos de jara y jaguarzo. Súmale más de 200 tipos de setas y unos 600 invertebrados y te harás una idea de la salvajada natural que es Monfragüe.



*Monfragüe mantiene la mayor extensión de monte mediterráneo y en mejor estado de conservación del mundo, lo que no es poco decir*





El bosque y matorral mediterráneo o durisilva alberga un número extraordinario de especies, muchas de ellas endémicas.



Umbría del castillo (Itinerario Rojo)

## ▲ Umbrías

Las umbrías de las sierras de la reserva son exuberantes, conformando a veces auténticas bóvedas vegetales. Algunas rutas te permitirán conocer de cerca este maravilloso hábitat: especialmente el tramo de la umbría del Castillo, en el itinerario Rojo; pero también la ruta de la Breña, en Deleitosa, o la de la Umbría del Barbechoso, en Mirabel.



Panorámica desde el castillo

- ▲ Desde el castillo de Monfragüe se aprecia como desde ningún otro sitio el manto forestal que cubre el parque y la reserva.

# 10 ESTRELLAS

## DE LA RESERVA DE LA BIOSFERA DE MONFRAGÜE

Ya sabes que son numerosas las especies de fauna y flora que podrás observar en Monfragüe, además con cierta facilidad. No obstante destacamos diez de sus rutilantes estrellas



### ÁGUILA IMPERIAL IBÉRICA

*Aquila adalberti*

La joya de la corona: una de las especies más amenazada que tiene aquí su santuario con 12 parejas



### CIGÜEÑA NEGRA

*Ciconia nigra*

La más tímida, aunque ya verás que varias de las parejas que crían en la reserva no lo son tanto...



### BUITRE NEGRO

*Aegypius monachus*

Con casi tres metros de envergadura es la rapaz más grande de la reserva



### NUTRIA

*Lutra lutra*

La más juguetona: es fácil que las veas divirtiéndose en familia en lugares como la Portilla del Tiétar

5



**CIERVO**  
*Cervus elaphus*

Sus bramidos resuenan por toda la sierra en la berrea; es el mamífero más grande de la reserva

6



**SAPO PARTERO IBÉRICO**

*Alytes cisternasii*

Especie endémica de los bosques mediterráneos de la península ibérica, un papá ejemplar

**LAGARTO OCELADO**

*Timon lepidus*

El mayor de los lagartos europeos ¡puede llegar a medir casi un metro!



7

8



**ORQUÍDEAS**  
*Orchidaceae*

Numerosas en especies y abundantes: en la imagen *Ophrys tenthredinifera*

9



**ENCINA**  
*Quercus ilex*

Junto al alcornoque domina el paisaje de Monfragüe; sus bellotas son el maná de este bosque

10



**HUEVO DE REY**  
*Amanita caesarea*

La reina gastronómica de las setas, la más buscada

# TRASHUMANCIA

→ La trashumancia es una práctica milenaria cuyo origen está relacionado con las migraciones animales y la aparición del pastoreo, consistiendo básicamente en el paso del ganado y sus guías desde los pastos de invierno a los de verano o viceversa. En la España medieval esta actividad se ve regulada en el siglo XIII con la aparición del Honrado Concejo de la Mesta de Pastores, impulsado por el rey Alfonso X el Sabio, generándose un sistema de caminos de uso público que recibe el nombre de vías pecuarias y que unen el sur con el norte. Estas se dividen a su vez en cañadas, cordeles, veredas y coladas, y a pesar del decaimiento de esta práctica se encuentran en la actualidad deslindadas y se mantienen en activo, permitiendo además de su uso tradicional otros como el senderismo, las rutas a caballo o en BTT (bicicleta todo terreno).



*En la reserva son varias las vías pecuarias existentes: las dos principales son la Cañada Real Trujillana, que la cruza de norte a sur por el centro y la cañada real del Puerto de Miravete, a las que se unen diversos cordeles, coladas y veredas.*

Los chozos de Villarreal de San Carlos, ahora recuperados, tienen su origen en la tradición trashumante de Monfragüe



## El puente de Albalat \*

Esta magnífica obra se construyó en el siglo XVI por iniciativa del Concejo de la Mesta, para evitar las muchas pérdidas de ganado que sufrían al cruzar el río Tajo en barcazas, pues por aquí pasaba y pasa la cañada real del Puerto de Miravete. Visitarlo es muy fácil y merece la pena; solo tienes que ir al kilómetro 200 de la N-V.



La trashumancia es algo más que el traslado de ganado, es una forma de vida que ha propiciado el intercambio de costumbres

Chozos de pastores en Villarreal de San Carlos



Puente de Albalat y río Tajo

# LEYENDAS Y TRADICIONES

➔ Como en la mayoría de las tierras marcadas por abruptas serranías y profundos valles, en Monfragüe las leyendas y las tradiciones se dan la mano difuminando la línea entre lo legendario y lo histórico. Antiguos romances, aguerridos bandoleros, viejos relatos de lobos... historias que se cuentan al calor de la lumbre en las frías noches de invierno.

Impregnadas a su vez de este monte fragante las tradiciones locales se aromatizan de flores y frutos silvestres en bodas seculares y ofrendas religiosas, dando origen también a un nutrido ramillete folclórico de canciones populares, hablas locales como el serradillanu, dichos y refranes que fácilmente encontrarás cuando conozcas a sus gentes o acercándote al centro de interpretación "Leyendas de Monfragüe" en Torrejón el Rubio.



*La del castillo de Monfragüe es una de esas leyendas con princesa mora, apuesto capitán cristiano, traiciones, un asalto nocturno y una maldición. En las noches de tormenta se ve al espíritu de Noeima llorando por sus esquinas*



◀ Hasta hace pocas décadas los lobos poblaban estas sierras, dando lugar a no pocos relatos y a figuras como el Tío Coraza, el último lobero de Monfragüe.

El Cabrerín fue un bandolero muy real de Serradilla en el s. XIX, convertido ahora en protagonista de la película “Territoriu de Bandolerus” hecha con la

▼ participación de los vecinos del pueblo.



Escena de la película “Territoriu de Bandolerus”



## El Salto del Gitano \*

Es probablemente la leyenda más conocida de Monfragüe, dando nombre a este lugar que es además su punto más visitado y reconocible. Cuenta cómo un gitano bandolero que actuaba en estas sierras saltó aquí al otro lado del Tajo huyendo de la guardia civil.



Salto del Gitano

# GASTRONOMÍA


## ¡Una mesa, por favor!

### 1 La huerta de Monfragüe

Especialmente en las zonas de regadío del Tiétar encontrarás una amplia variedad de estos productos.



La **matanza** del cerdo, aún vigente en los pueblos de la zona, supone un pilar básico en la economía familiar.



**Cerdo ibérico**  
en la dehesa

2

3



La gastronomía de Monfragüe es auténtica, rural, consistente, tradicional, marcada por los recursos del entorno y la estacionalidad de los productos.

*“La cultura pastoril enriqueció la vida del área de Monfragüe de una forma más que significativa”.*

Con esta filosofía surgieron platos típicos de la gastronomía extremeña, como las exquisitas sopas de ajo y cachuelas, el *cocío* de garbanzos, las migas, el gazpacho, el pisto o la tortilla de cardillo.

### Denominaciones de Origen

El territorio de la reserva también cuenta con productos amparados en las selectas

Denominaciones de Origen extremeñas:

Queso de los Ibores, Miel Villuercas-Ibores, Pimentón de la Vera, Jamón Dehesa de Extremadura, Ternera de Extremadura o Cordero de Extremadura.





### Miel y quesos

Son dos de los productos estrellas del territorio, y es que la apicultura y el pastoreo son dos de las actividades principales de la reserva: no te vayas sin un buen queso o un rico tarro de miel.



4

5



Ordeño de cabras y queso fresco

### Dulces artesanales

Hay una gran tradición en la elaboración de dulces. Entra en una panadería o dulcería y prueba las típicas perrunillas, floretas, bollas, rizos...



6

### Gastronomía pastoril

Resulta evidente que la gastronomía de la zona está muy ligada a la vida trashumante. Platos como las migas o los frites extremeños son creaciones pastoriles.



7

### Carnes selectas

Existe una amplia gama de carnes en la gastronomía de la zona, con platos tan exquisitos como las chuletillas de cordero, magro de cerdo, caldereta de cabrito o chorizo de venado.

8



# PRIMEROS POBLADORES

➔ El fascinante mundo del arte rupestre interesa cada vez más. Y Monfragüe no es ajeno a ello, puesto que dentro de sus límites se registra una de las mayores concentraciones de pintura esquemática en el territorio peninsular; un caso excepcional que ha despertado el interés de muchos.

Y es que Monfragüe cuenta con un número notable de abrigos -refugios y pequeñas covachuelas- con valiosas manifestaciones rupestres; un recorrido que te animamos a que conozcas y descifres el significado que esconden.



*Monfragüe está considerado un destino específico dentro del Itinerario Cultural Europeo 'Camino del Arte Prehistórico'. El parque cuenta con 107 abrigos con pinturas esquemáticas y grabados rupestres muy bien conservados.*

[www.prehistour.eu](http://www.prehistour.eu)

---

PUNTO  
TOP

## C.I. del arte rupestre \* de Monfragüe

Monfragüe cuenta con uno de los conjuntos de arte rupestre prehistórico más importantes de la península ibérica. El centro de interpretación situado en **Torrejón El Rubio** te mostrará a través de 4 cabañas el hábitat de esos primeros pobladores, su forma de vida, las técnicas utilizadas o sus sistemas de representación.



## Tras las estelas de Monfragüe

Su significado sigue siendo hoy un enigma. No obstante, estas grandes piedras decoradas de Monfragüe muestran **figuras humanas con adornos y diferentes objetos**, como brazaletes, armas, fíbulas o collares.

### ¿Sabías qué...?

- 1 Toda la familia vivía en el mismo habitáculo, que servía de dormitorio, cocina o almacén.
- 2 El pincel se hacía de un palo machacando la punta con una piedra.



C.I. del arte rupestre de Monfragüe

## EL PARQUE NACIONAL DEL ARTE RUPESTRE



### Localización de los principales sectores con arte rupestre en el Parque Nacional de Monfragüe

- 1 Sierra de Santa Catalina
- 2 Arroyo de Barbón
- 3 Sierra del Mingazo
- 4 Puerto de la Serrana
- 5 Arroyo Calzones
- 6 S. de Monfragüe - Corchuelas
- 7 Sierra de la Canaleja
- 8 Sierra de Pintones
- 9 Portilla arroyo del Cubo
- 10 Salto del Corzo
- 11 Sierra de la Parrilla
- 12 Sierra de Navacalera
- 13 S. de Miravete - La Calera

## La evolución humana en Monfragüe



### PALEOLÍTICO INFERIOR

+ de 1 millón de años

La presencia de homínidos en esta época se constata por los útiles encontrados en las márgenes del río Tajo, como bifaces, hendidores, lascas, etc.

Su asentamiento definitivo se constata por la cantidad, variedad y calidad de las piezas encontradas.

### PALEOLÍTICO MEDIO

150.000 - 35.000 a.C. aprox.

Se caracteriza por la presencia del *Homo Neanderthalensis*, una especie que coexistió con el *Homo Sapiens*.

En Torrejón el Rubio se ha localizado un yacimiento de este período.

### PALEOLÍTICO SUPERIOR

35.000 - 10.000 a.C. aprox.

Este período está caracterizado por un homínido procedente de África, el *Homo Sapiens*.

Entre sus habilidades destacaba el dominio del fuego y el perfeccionamiento de los utillajes líticos.

## El artista de Monfragüe

### 1. Cueva del Castillo



### 2. Abrigo del Mirador



### 3. Abrigo de El Paso



La cueva del Castillo Sin duda es el yacimiento que mayor interés despierta, por la calidad de sus pinturas y por la cantidad de motivos esquemáticos.

## Claves para entender la pintura esquemática

**1** Una de sus características principales es la representación básica de los motivos, con trazos lineales y simples.



**2** El color predominante es el rojo, que lo obtenían del óxido de hierro y materias grasas.

**3**

Los principales motivos son las figuras humanas o animales y los objetos simbólicos.



Cueva del castillo

### NEOLÍTICO

10.000 - 4.000 a.C. aprox.

En esta etapa el hombre se hace sedentario y empieza a practicar la agricultura y las primeras pinturas esquemáticas. Así se producen las primeras ocupaciones detectadas en el territorio, como la **cueva del Sapo** o la de **la Canaleja** (Romangordo), donde se hallaron restos cerámicos e industria lítica.

### EL MEGALITISMO

Durante el Neolítico hasta la Edad de Bronce encontramos en el área de la Reserva algunas construcciones megalíticas importantes, como dólmenes o menhires. Los yacimientos más destacados son los de **Malpartida, Torrejón El Rubio y Serradilla**.

### CALCOLÍTICO - EDAD DE LOS METALES

4.000 - 2.000 a.C. aprox.

El cobre será el protagonista en este período. No obstante, será durante esta etapa cuando se produzca aquí **una de las mayores representaciones de arte esquemático de la península**. En el propio Parque Nacional se localizan 107 abrigos con pinturas, como la situada cerca del castillo de Monfragüe, un conjunto interesante realizado con diferentes técnicas, tipologías y cromatismos.

CASAS  
DE MILLÁN



CASATEJADA

MALPARTIDA  
DE PLASENCIA



SERREJÓN

MIRABEL




DELEITOSA



HIGUERA DE  
ALBALAT

SAUCEDILLA



CASAS DE  
MIRAVETE



ROMAN-  
GORDO



VILLARREAL  
DE SAN  
CARLOS

TORIL

# LOS PUEBLOS DE LA RESERVA DE LA BIOSFERA DE MONFRAGÜE



JARAICEJO



TORREJÓN  
EL RUBIO



SERRADILLA

# CASAS DE MILLÁN

El municipio más occidental de la reserva. Su entorno cuenta con una gran **riqueza paisajística, botánica y ornitológica** que puedes conocer con la ruta de la ermita de Tebas o recorriendo el Camino Natural del Tajo que pasa junto a la localidad.

## VISITA DE INTERÉS

### IGLESIA DE SAN NICOLÁS DE BARI

Templo gótico-renacentista **1** que guarda en su interior dos interesantes obras de arte: una **pilastra hispano visigótica** y el **retablo mayor**, de mediados del s. XVI, obra pictórica de un discípulo de Luis de Morales.



Iglesia de San Nicolás



Plaza de España

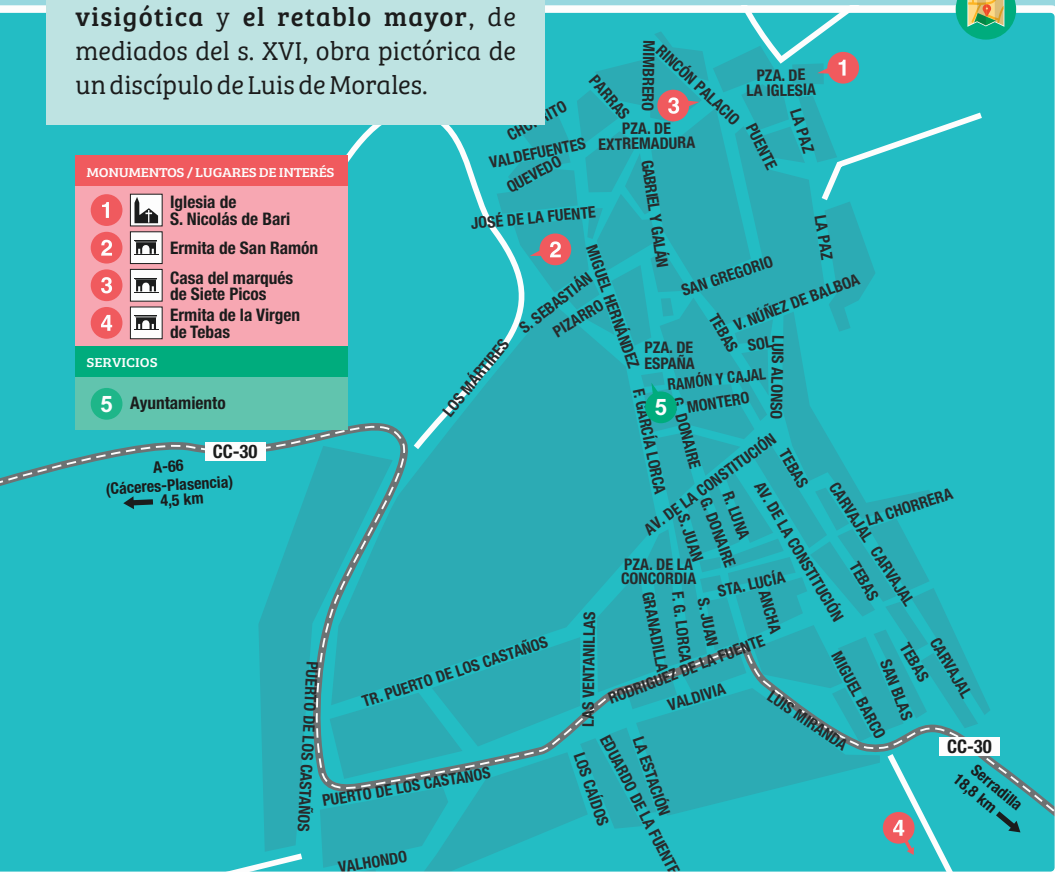


#### MONUMENTOS / LUGARES DE INTERÉS

- 1** Iglesia de S. Nicolás de Bari
- 2** Ermita de San Ramón
- 3** Casa del marqués de Siete Picos
- 4** Ermita de la Virgen de Tebas

#### SERVICIOS

- 5** Ayuntamiento





## CASAS DE MIRAVETE

La posición estratégica de esta localidad, en la falda del **pico de Miravete** (831 m), le granjeó continuas disputas por ocupar su territorio. Primero los **árabes** que levantarían un castillo en el siglo XI y después los **franceses** (siglo XIX), con la fortificación de la vieja alcazaba, actualmente en ruinas.



C.I. La Geología de Monfragüe



Cañada Real Leonesa Occidental

### VISITA DE INTERÉS

#### C.I. LA GEOLOGÍA DE MONFRAGÜE 2

El centro es el **referente geológico y geomorfológico de la reserva de la biosfera** de Monfragüe. Un encuentro con la formación del paisaje en su proceso evolutivo a través de varias salas expositivas, un taller infantil y un mirador cercano donde observar unas vistas espectaculares del entorno.



## CASATEJADA

Por Casatejada han pasado personalidades tan relevantes como **Fernando el Católico** o **Felipe V**. En 1808 las tropas francesas napoleónicas saquearían el pueblo, destruyendo el 75% de las viviendas. Ya en el siglo XX, en el cercano palacio de las Cabezas, Francisco Franco y Juan de Borbón mantuvieron contactos para pactar sobre la restauración monárquica de España.

### Palacio\* de las Cabezas



Esta residencia palaciega fue escenario en varias ocasiones del encuentro entre **Don Juan de Borbón y Francisco Franco** para pactar la sucesión monástica de España. Hoy es una de las mansiones privadas campestres más elegantes del campo extremeño, con un estilo centroeuropeo.

→ [www.casatejada.es](http://www.casatejada.es)



Iglesia de San Pedro Ad Vincula y ermita de la Soledad

◀ Tanto la iglesia como la ermita son las dos construcciones que sobresalen de la localidad. En ésta última se conserva un notable retablo barroco del XVI.



Palacio de las Cabezas



▲ Ermita de las Angustias.

## VISITA DE INTERÉS

**IGLESIA DE SAN PEDRO AD VINCULA**

Este templo, construido en el s. XVI, fue declarado en 1965 **Bien de Interés Cultural**. Destaca su capilla mayor y las dos puertas de entrada. **1**



## MONUMENTOS / LUGARES DE INTERÉS

- 1**  Iglesia de S. Pedro Ad Vincula
- 2**  Rollo jurisdiccional
- 3**  Ermita de la Soledad
- 4**  Ermita de las Angustias
- 5**  Palacio de las Cabezas

## SERVICIOS

- 6**  Ayuntamiento

# DELEITOSA

La localidad más oriental de la reserva, integrada a su vez en el geoparque Villuercas Ibores Jara, quedó immortalizada por el reportaje fotográfico realizado por el fotógrafo **William Eugene Smith** para la revista **LIFE** en 1951.



Panorámica y entorno



Revista LIFE. Reportaje de W. E. Smith

## VISITA DE INTERÉS

### EXPOSICIÓN FOTOGRÁFICA 2

Ubicada en distintas dependencias del ayuntamiento, esta exposición permanente alberga más de 300 fotografías de la colección del estadounidense **W. Eugene Smith**. Todas ellas forman parte del reportaje *Spanish Village* que realizó en Deleitosa.



MONUMENTOS / LUGARES DE INTERÉS	
1	Iglesia de San Juan Evangelista
2	Exposición fotográfica Eugene Smith
3	Rollo jurisdiccional
4	Punto limpio autocaravanas
SERVICIOS	
5	Ayuntamiento



# JARAICEJO

Rodeada de una amplia y bella dehesa, Jaraicejo merece una parada para conocer su **iglesia de la Asunción** y el **punto sobre el río Almonte**, ambos declarados Bien de Interés Cultural, o los restos del castillo junto a su bella plaza.



Puente sobre el río Almonte



Iglesia de la Asunción

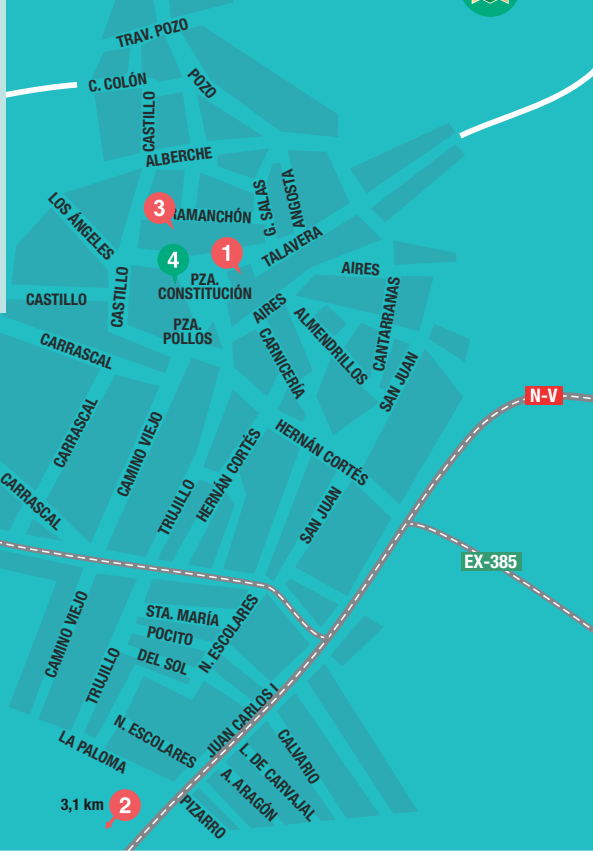
## VISITA DE INTERÉS



### IGLESIA DE LA ASUNCIÓN 1

Su visita es obligada por el valor artístico y su indudable carácter histórico. Y es que al fallecer la reina **Isabella Católica**, su cuerpo se trasladó a Granada. En el trayecto pasó por Jaraicejo, donde el ataúd fue depositado en la iglesia durante una noche.

Se celebraron honras fúnebres y como señal de duelo, la puerta por donde salió el féretro se tapió para que no volviese a ser utilizada.



#### MONUMENTOS / LUGARES DE INTERÉS

- 1 Iglesia de la Asunción
- 2 Puente del Almonte
- 3 Castillo

#### SERVICIOS

- 4 Ayuntamiento

## MALPARTIDA DE PLASENCIA

Es la localidad más grande de la reserva de la biosfera y la más septentrional. Su amplio territorio abarca diferentes tonalidades paisajísticas, como el bosque mediterráneo, las amplias zonas adehesadas o los robledales en el norte de su término municipal. La localidad dispone de una amplia oferta de actividades turísticas y ornitológicas.

### Ermita de San Gregorio

Edificación religiosa del siglo XVIII. Destacan su retablo mayor, la cruz de granito del exterior y la fachada de influencia renacentista.

- ▼ A los habitantes de Malpartida se les conoce por el apodo de **chinatos**. Y es que, al parecer, los de Malpartida se trajeron de Plasencia la imagen de san Juan Bautista. Cuando los placentinos intentaron arrebatarles la imagen salieron escaldados a pedradas o *chinas*.

### Rutas \* senderistas



Un total de **siete rutas senderistas** recorren el término municipal de Malpartida. Destacan la ruta Azul (Villarreal de San Carlos - Malpartida), el camino viejo de Gargüera y la ruta del canchal de la Lobera.



Ermita de San Gregorio

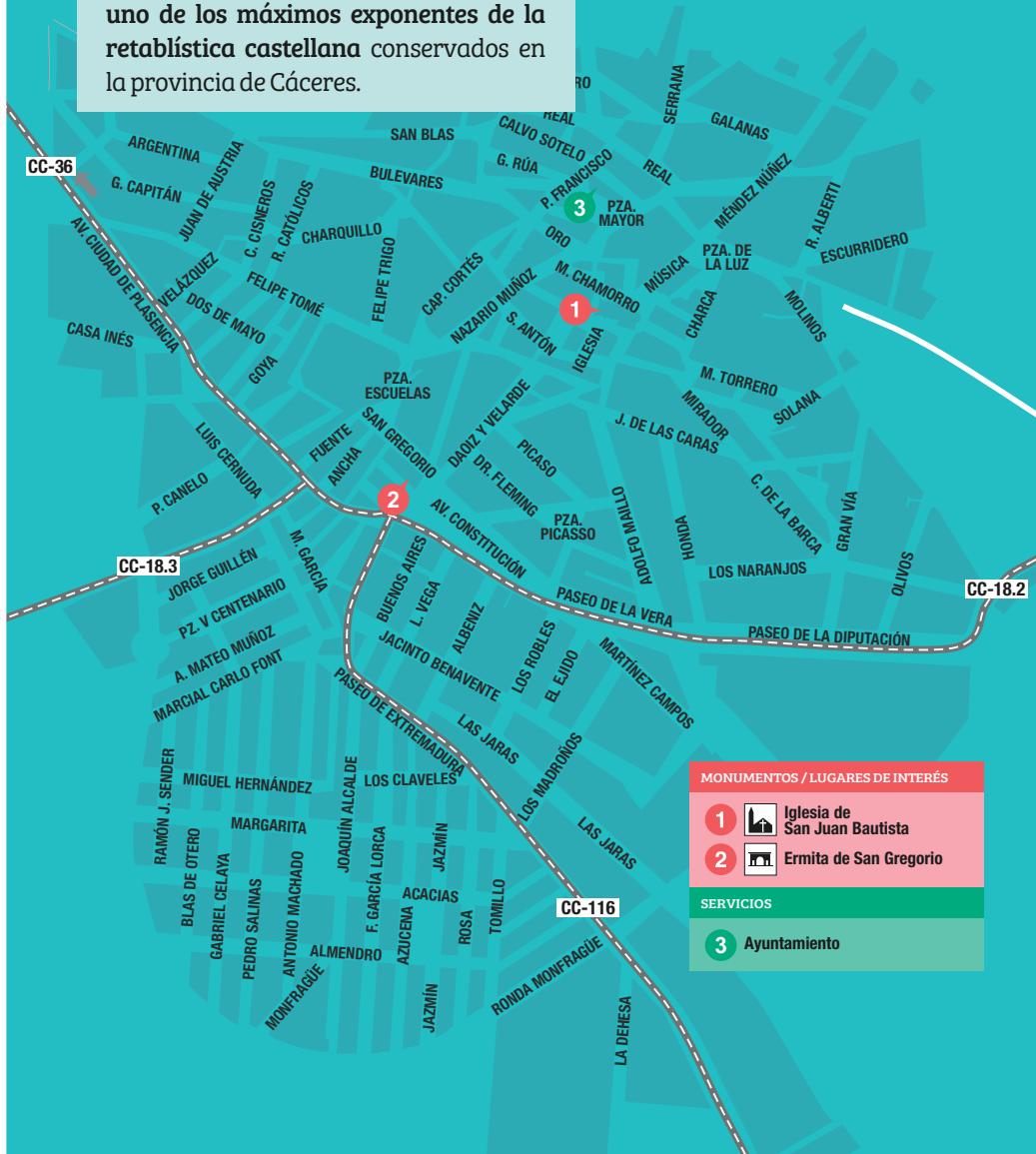


Iglesia de San Juan Bautista

## VISITA DE INTERÉS

## IGLESIA DE SAN JUAN BAUTISTA 1

Se trata de uno de los mejores ejemplos de la arquitectura extremeña en el siglo XVI. Su extraordinario retablo del XVII se hizo en Valladolid y está considerado **uno de los máximos exponentes de la retabística castellana** conservados en la provincia de Cáceres.



# MIRABEL

La población conserva aún edificios de la época señorial del marquesado que da nombre al pueblo. Fruto de ello todavía podemos observar el **castillo** y el **palacio** de recreo que utilizaron los marqueses de Mirabel.

Del castillo se inicia un sendero conocido como la **Umbría del Barbechoso**, que atraviesa zonas de alto valor paisajístico.

## VISITA DE INTERÉS

### IGLESIA DE LA ASUNCIÓN 1

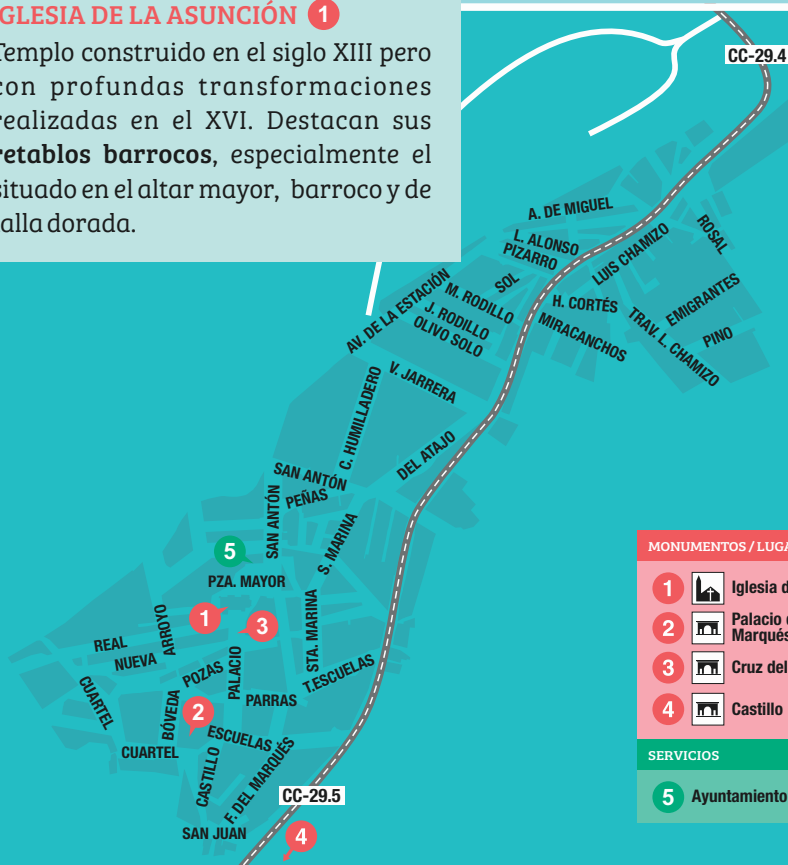
Templo construido en el siglo XIII pero con profundas transformaciones realizadas en el XVI. Destacan sus **retablos barrocos**, especialmente el situado en el altar mayor, barroco y de talla dorada.



Subida al castillo de Mirabel



Iglesia de la Asunción



MONUMENTOS / LUGARES DE INTERÉS	
1	Iglesia de la Asunción
2	Palacio del Marqués de Mirabel
3	Cruz del Humilladero
4	Castillo
SERVICIOS	
5	Ayuntamiento



# ROMANGORDO

Pese a su reducido tamaño posee una oferta turística y cultural de primer orden, como **La Casa de los Aromas** o el **Ecomuseo Casa del Tío Cáscoles**.

Como dato curioso se puede decir que piezas arqueológicas encontradas en el yacimiento cercano de **Makhada Albalat** fueron expuestas al mundo en el museo parisino del **Louvre** en 2014.

## VISITA DE INTERÉS

### IGLESIA DE SANTA CATALINA 1

El templo es la joya histórico-artística de la población. Destacan su capilla mayor y especialmente su artesonado mudéjar, uno de los mejores ejemplos de la región.



Iglesia de Sta. Catalina



Yacimiento de Makhada Albalat

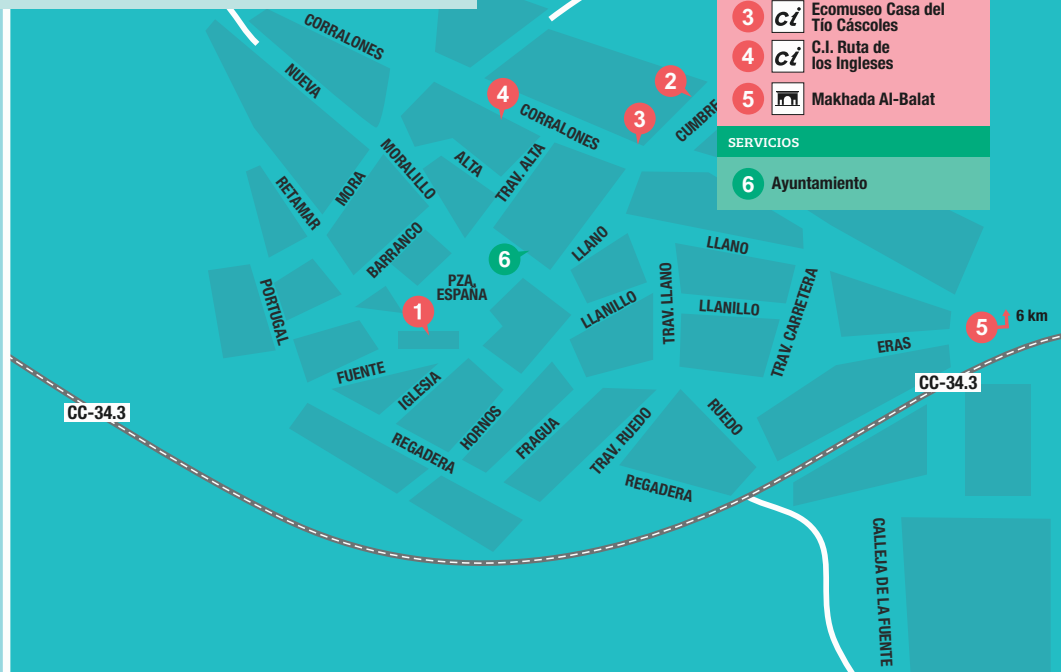


#### MONUMENTOS / LUGARES DE INTERÉS

- 1 Iglesia de Santa Catalina
- 2 La Casa de los Aromas
- 3 Ecomuseo Casa del Tío Cáscoles
- 4 C.I. Ruta de los Ingleses
- 5 Makhada Al-Balat

#### SERVICIOS

- 6 Ayuntamiento



CC-34.3

CC-34.3

6 km

## SERRADILLA

Al suroeste del parque nacional de Monfragüe se extienden las grandes dehesas de Serradilla, **un entorno único dentro del ecosistema mediterráneo.**

Pero no solo encontrarás naturaleza, la población alberga otros tesoros por descubrir.

- ▼ La ruta de las ermitas y las fuentes de Serradilla recorre los 8 recursos más relevantes de la localidad. ¡Una buena forma de conocer su patrimonio!



Iglesia de la Asunción

### El tesoro de Serradilla \*



Se trata de un conjunto de 24 piezas de oro considerado una de las mejores muestras de orfebrería orientalizante. Está datado en el siglo V a.C. y fue encontrado en el 1965 en un olivar cercano al pueblo, dentro de una vasija. Actualmente puede verse en el museo Provincial de Cáceres.



Réplica



- ▶ El Cristo de la Victoria de Serradilla es una talla barroca muy venerada por locales y foráneos, y al que se le atribuye no pocos milagros. Da nombre al convento de las agustinas recoletas (declarado **Bien de Interés Cultural**), donde se guarda.



C. I. La Huella del Hombre de Monfragüe



- ▲ El mirador de la Sierra forma parte de una ruta circular de la garganta del Fraile.

## VISITA DE INTERÉS

## C.I. LA HUELLA DEL HOMBRE EN MONFRAGÜE 2

En este centro podrá descubrir la importancia y singularidad del **patri-monio arqueológico y etnográfico** de la Reserva de la Biosfera de Monfragüe. Incluso encontrará un espacio para los peques, la *children room*, con talleres, actividades y juegos.

Durante siglos fue uno de los pueblos más importantes de la Alta Extremadura.



# SAUCEDILLA

En las extensas dehesas y humedales de Saucedilla encontrarás una gran riqueza natural y paisajística, especialmente en el **parque ornitológico de Arrocampo**, un entorno privilegiado y perfectamente equipado para la observación de aves dentro de la reserva de la biosfera.

## VISITA DE INTERÉS



### IGLESIA DE SAN JUAN BAUTISTA

Está declarada Bien de Interés Cultural desde 1993. Del siglo XVI y de estilo renacentista, destaca por sus dimensiones, el retablo mayor barroco, varias tallas policromadas y el púlpito.



Rollo e iglesia de S. Juan Bautista



Charca cercana al embalse de Arrocampo



#### MONUMENTOS / LUGARES DE INTERÉS

- 1 Iglesia de San Juan Bautista
- 2 Rollo jurisdiccional
- 3 Parque ornitológico

#### SERVICIOS

- 4 Ayuntamiento

CC-17.1

# SERREJÓN

Gran parte de su término, donde predomina el paisaje adhesionado y el monte bajo, junto con huertas y explotaciones agropecuarias, **está incluido dentro del parque nacional de Monfragüe**.

Además de la iglesia de S. Ildefonso destaca la cueva Bermeja, un yacimiento de arte rupestre esquemático que fue refugio de maquis durante la Guerra Civil española.



Crucero e iglesia San Ildefonso



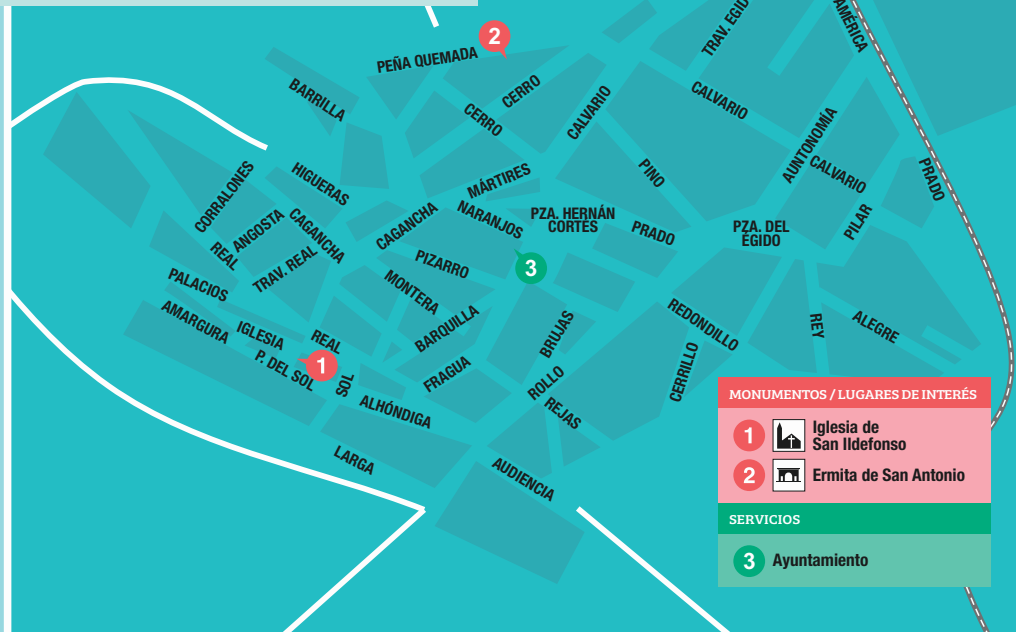
Ermita de San Antonio

## VISITA DE INTERÉS



### IGLESIA DE SAN ILDEFONSO 1

Es su patrimonio más destacado. Construida en el siglo XVI y de estilo renacentista, sobresale por su sobriedad, los retablos barrocos laterales y la talla de San Ildefonso.



#### MONUMENTOS / LUGARES DE INTERÉS

1



Iglesia de San Ildefonso

2



Ermita de San Antonio

#### SERVICIOS

3

Ayuntamiento

# HIGUERA DE ALBALAT

Ubicada en un bello paraje serrano y rodeada de bosque mediterráneo en el que abundan las aves rapaces y mamíferos como el jabalí o el corzo, se encuentra esta localidad privilegiada por su entorno. Una de las mejores opciones para conocerla es practicar la ruta circular de la **Garganta de los Nogales**, de 7 km de longitud.



Vista general de Higuera



Charco de la Mina

## VISITA DE INTERÉS



### IGLESIA DE SAN SEBASTIÁN 1

Levantada entre los siglos XVI y XVII representa el edificio más importante de Higuera. Su elemento más valioso es la talla de Cristo crucificado, policromado y de estilo gótico.



#### MONUMENTOS / LUGARES DE INTERÉS

- 1 Iglesia de San Sebastián y San Fabián
- 2 Ruta Garganta de los Nogales

#### SERVICIOS

- 3 Ayuntamiento



## TORREJÓN EL RUBIO

Una de las entradas naturales para iniciar la visita al parque nacional y la reserva de la biosfera. Su amplio equipamiento de centros expositivos lo convierten en un referente de ambos espacios: se trata de los centros de interpretación del "Arte Rupestre", "Leyendas" y "Monfragüe Birdcenter"; un observatorio astronómico e incluso un centro BTT.



C.I. Monfragüe, Destino de Leyenda



Centro BTT

### PUNTO TOP

#### CENTRO BTT DE TORREJÓN EL RUBIO 8

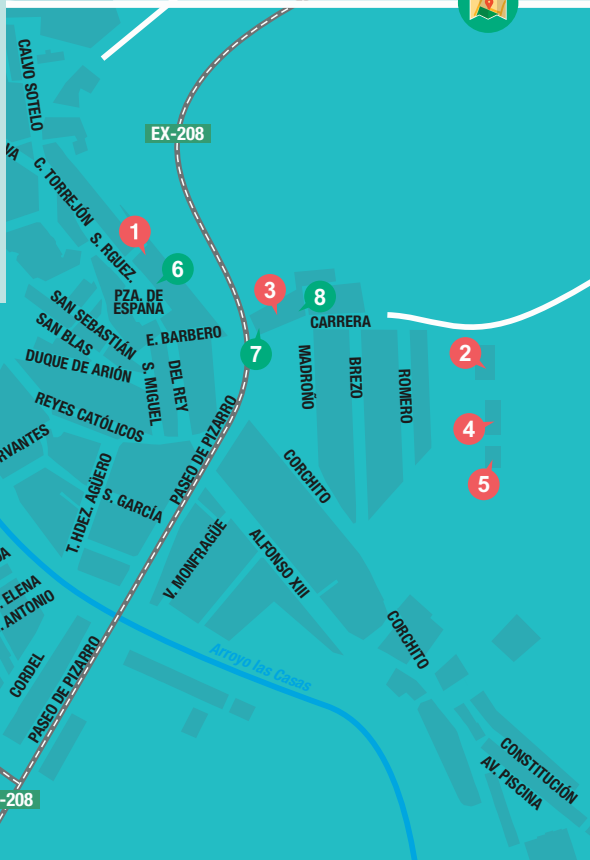
Junto a la oficina de información se encuentra el centro BTT de Torrejón, donde conseguirás información sobre rutas e incluso alquilar equipamiento y bicicletas. También dispone de instalaciones con ducha.

#### MONUMENTOS / LUGARES DE INTERÉS

- 1 Iglesia de San Miguel Arcángel
- 2 C.I. del Arte Rupestre de Monfragüe
- 3 C.I. Leyendas de Monfragüe
- 4 Monfragüe Birdcenter
- 5 Observatorio astronómico

#### SERVICIOS

- 6 Ayuntamiento
- 7 Oficina de Turismo
- 8 Monfragüe BTT



# TORIL

La ganadería extensiva de esta pequeña localidad y el tratamiento esmerado que el hombre siempre tuvo de estas tierras la ha convertido en el **hábitat por excelencia de la reserva de la biosfera**, con una de las mejores masas de dehesas de alcornoques y encinas.



C.I. Pórico de Monfragüe



Ayuntamiento

## VISITA DE INTERÉS



### C.I. DE LA RESERVA DE LA BIOSFERA PÓRTICO DE MONFRAGÜE 2

Ubicado en la antigua iglesia de la localidad encontramos este moderno centro dedicado al ecosistema característico de la reserva de la biosfera: la dehesa.





### Carrera \* de caballos



Jinetes y caballos llegados de distintos puntos de España se dan cita en Toril, durante las fiestas de San Blas, en la carrera más importante de Extremadura.



#### MONUMENTOS / LUGARES DE INTERÉS

- 1  Ermita de San Blas
- 2  C.I. de la Reserva de la Biosfera

#### SERVICIOS

- 3  Ayuntamiento





## VILLARREAL DE SAN CARLOS

Es la **única población situada dentro del parque nacional de Monfragüe**, convirtiéndose en el centro neurálgico de información turística del mismo. La aldea, pedanía de Serradilla, cuenta con una infraestructura apropiada para la observación de la naturaleza y facilita la realización de programas de educación ambiental.

Una **parada imprescindible** en nuestra visita a Monfragüe.



FIO Extremadura 2015



C.I. de la Naturaleza del P.N. de Monfragüe

### FIO\* Extremadura



Descubre qué lleva a casi un centenar de expositores y a **más de 10.000 visitantes** a desplazarse hasta el corazón de Monfragüe. La feria reúne lo mejor del turismo de naturaleza y la ornitología, en un formato de foro abierto.



### VISITA DE INTERÉS







#### C.I. DE LA NATURALEZA DEL PARQUE NACIONAL DE MONFRAGÜE

Este centro nos ofrece la oportunidad de contemplar, sentir y conocer Monfragüe de un modo sugerente y diferente. Una visita obligada para entender la trascendencia ecológica y medioambiental del parque nacional.


EX-208

#### MONUMENTOS / LUGARES DE INTERÉS

- 1  Iglesia de Ntra. Sra. del Socorro
- 2  Centro de Usos Múltiples
- 3  C.I. de la Naturaleza del P.N. de Monfragüe
- 4  Centro de Documentac. e Investigación

#### SERVICIOS

- 5  Centro de Visitantes



La educación ambiental es uno de los objetivos primordiales del Parque Nacional y de la Reserva de la Biosfera. Una educación que nos ayuda a adquirir mayor sensibilidad y conciencia sobre el cuidado del medio ambiente, a sumar valores sociales y las habilidades necesarias para resolver los problemas ambientales.

Desarrollar el sentido de la responsabilidad y tomar conciencia de la urgente necesidad de prestar atención a los problemas del medio ambiente, es una de las tareas esenciales y divulgativas de Monfragüe. Objetivos que, en definitiva, merecen la pena perseguir.



▲ Cómo se planta un árbol (2:02 min.)

A close-up photograph of a person's hand holding a small, vibrant green seedling with several leaves. The seedling is being held over a bed of dark brown mulch made of wood chips. The background is slightly blurred, focusing attention on the plant and the hand. The overall scene conveys a sense of environmental care and education.

# Educación **ambiental**

---



11 Programas de  
educación ambiental

**PROGRAMA****CONOCE MONFRAGÜE**

Durante una jornada se realiza un programa de visita al parque nacional de Monfragüe para todos aquellos alumnos de primaria y secundaria que integren el grupo. Para ello se visita los centros interpretativos de Villarreal de San Carlos, junto con una ruta por miradores y observatorios.

**CONTENIDOS**

- 1 Valores naturales y culturales del parque y problemática medioambiental del planeta.
- 2 Fauna amenazada de extinción.

**Mario Rodríguez**

*Uf, no sabía que había tantos tipos de buitres... ni que eran tan grandes.*

COMPARTIR

Me gusta

**PROGRAMA****DESCUBRE MONFRAGÜE**

Con *Descubre Monfragüe* se pretende conocer el parque nacional de Monfragüe durante una jornada. Además se ofrece la posibilidad de pernoctar en los chozos de Villarreal de San Carlos.

**OBJETIVOS**

- 1 Dar a conocer los valores naturales y culturales de la reserva de Monfragüe.
- 2 Sensibilizar en la necesidad de conservar la naturaleza y crear hábitos conservacionistas.

**María J. Torrejón**

*¡Guau! Al fin he conseguido ver una pareja de buitres negros.*

COMPARTIR

Me gusta

## PROGRAMA ENTORNO DE MONFRAGÜE

Visita al parque nacional de Monfragüe durante una jornada.

### OBJETIVOS

- 1 Dar a conocer los valores naturales y culturales de la reserva de Monfragüe.
- 2 Crear hábitos conservacionistas.

## PROGRAMA MONFRAGÜE PARA TODOS

Visita al parque nacional de Monfragüe durante una jornada.

### DESTINATARIOS

Alumnos de Educ. infantil, 1º y 2º de Primaria y personas con diversidad funcional.



**Julián Maeso**

*¡Qué guay las marionetas!  
Ya verás cuando se lo  
cuenta a mis amigos.*

COMPARTIR

Me gusta

**Carla Montero**

*Haber traído a los niños a  
Monfragüe ha sido todo  
un acierto. ¡Repetiremos!*

COMPARTIR

Me gusta

## PROGRAMA EXPOSICIONES TEMPORALES

Exposiciones temáticas ligadas al parque nacional de Monfragüe y al medio natural en general.

\* Para todo tipo de visitantes.



**Fernando Jiménez**

*Ver las aves tan cerca es  
una gran experiencia. ¡Vaya  
tamaño tienen algunas!*

COMPARTIR

Me gusta

## PROGRAMA PRÁCTICAS EN MONFRAGÜE

Participación y desarrollo de actividades educativas, laborales y/o científicas ligadas al Parque.

### OBJETIVOS


- 1 Capacitar para la vida laboral.
- 2 Fomentar el trabajo en equipo.
- 3 Crear hábitos conservacionistas.
- 4 Sensibilización medioambiental.

### Alfonso Puerto

*Hacer las prácticas en Monfragüe ha sido la experiencia de mi vida.*

COMPARTIR

Me gusta



## PROGRAMA CAMINANDO POR MONFRAGÜE

Rutas guiadas senderistas por el parque nacional, con perfil didáctico.

### OBJETIVOS

- 1 Sensibilización medioambiental.
- 2 Crear hábitos conservacionistas.

## PROGRAMA VOLUNTARIADO AMBIENTAL

Participación y desarrollo de actividades logísticas, educativas y/o científicas ligadas al parque.

### OBJETIVOS

- 1 Sensibilización medioambiental y creación de hábitos conservacionistas.

### Teresa González

*Todo un acierto esta ruta. Y que te lo cuente un guía no tiene precio.*

COMPARTIR

Me gusta



### Alonso Torres

*Ser voluntario ambiental en Monfragüe es todo un privilegio.*

COMPARTIR

Me gusta



## PROGRAMA CHARLAS MONOGRÁFICAS

Conjunto de charlas temáticas específicas desarrolladas en el parque nacional de Monfragüe para atender demandas puntuales de grupos con necesidades educativas.



**Agustín Gallarín**  
*Las charlas sobre el territorio son mi especialidad. ¿Alguna duda?*

COMPARTIR  Me gusta

## PROGRAMA RECICLA EN MONFRAGÜE

Programa de recogida de residuos y educación sobre el reciclaje.

### OBJETIVOS

- 1 Reducir los residuos generados por el hombre y crear una concienciación sobre el reciclaje.



**Livia Calero**

*Hoy hemos aprendido a reciclar botellas de plástico. ¡Qué divertido!*


COMPARTIR  Me gusta

## PROGRAMA PEDAGOGÍA EN LA CONSERVACIÓN

Programa transversal encaminado a conseguir un tratamiento pedagógico de la gestión del parque.

### OBJETIVOS

- 1 Comprensión y compromiso de desarrollo sostenible.



**María Soler**

*Hoy aprendimos a diferenciar las principales plantas de Monfragüe.*

COMPARTIR  Me gusta

Si hay algo que caracteriza a Monfragüe son sus sonidos y aromas. En todas las estaciones del año son perceptibles para nuestros sentidos, pero en dos de ellas se multiplican de forma exponencial: la primavera, con el estallido de las fragancias frescas del bosque mediterráneo, y el otoño, con el sonido gutural y primitivo de los ciervos en berrea.

Los propios sonidos de la dehesa, la amplificación acústica de las grandes rapaces en los cantiles rocosos de los ríos Tiétar y Tajo o el paso rítmico y acompasado de las ovejas en trashumancia ejemplifican que estamos en un territorio bendecido por los dioses: el *monte fragoso*.



▲ Descubre los sonidos de "La Puerta de Monfragüe" (2:49 min.)





# Aromas y ...sonidos



Un mundo  
de emociones

# Los aromas

## de la Reserva de la Biosfera

Una explosión de aromas naturales que no te dejarán indiferente. Su primavera, con la floración de numerosas especies propias del bosque mediterráneo, es especialmente evocadora.

⊕ Desde la antigüedad las plantas aromáticas han sido utilizadas por el hombre debido a sus propiedades. Hemos seleccionado las 12 más representativas de Monfragüe.

TOP  
12

### Hierbas aromáticas de Monfragüe



Cantueso

Presente en perfumes, ambientadores y productos de limpieza y desinfección.



Hinojo

Su aceite esencial es usado para la elaboración de jabones y perfumes.



Jara pringosa

Muy aromática. Se utiliza para extraer esencia de ládano.



Poleo

Toda la planta contiene aceite esencial. Muy usada por sus propiedades digestivas.



Romero

Es la reina de las plantas aromáticas. Los griegos la consideraban una planta sagrada.



Salvia

Usada en perfumería y en jardines por su agradable aroma.



## La Casa de los Aromas \*

La Casa de los Aromas es un complejo cultural que ocupa una pequeña huerta de la localidad de Romanordo, dentro de la reserva de la biosfera de Monfragüe.

Se divide en un hermoso jardín y varias salas interpretativas sobre la flora del territorio. (+Ver pág. 90)



Manzanilla

Muy apreciada por sus virtudes medicinales y aromáticas.



Melisa

Dicen que con sólo olerla es capaz de relajar y calmar. Agradable olor a limón.



Orégano

Hierba aromática muy utilizada. Propiedades antioxidantes y digestivas.



Siempreviva

Sus flores se utilizan en decoración. Secas, protegen la ropa contra las polillas.



Tomillo

Los romanos la utilizaron por sus propiedades vigorizantes. Muy utilizado como perfumador.



Violeta

Dulce y relajante, su fragancia se utiliza para elaborar perfumes sofisticados.



# Los sonidos

## de la Reserva de la Biosfera

Escuchar la naturaleza y descubrir a sus intérpretes es uno más de los atractivos de Monfragüe. Una escapada sensorial a un paisaje sonoro marcado por la armonía de la dehesa, los ritmos nocturnos de los ríos Tajo y Tiétar o el eco de las grandes rapaces en los roquedos.

⊕ En estos enlaces encontrarás sonidos de Monfragüe y muchos más. Escanea los códigos QR con tu smartphone y escucha.



### Los sonidos de Monfragüe



La berrea



Búho real



## LA BERREA



Con las primeras lluvias de septiembre, unos 15.000 ciervos entran en celo iniciando la **berrea** en la reserva, uno de los mayores espectáculos sonoros de la naturaleza que podrás presenciar.

## LA DEHESA



En el reino de la vegetación mediterránea todo suena: las pjaras de cerdos ibéricos, el canto de infinidad de aves forestales o el atronador sonido de las chicharras en verano te recordarán siempre dónde estás.

## LA TRASHUMANCIA



Antiguamente se reconocía el tipo de ganado en función del sonido de los cencerros; cabras, ovejas, vacas, perros y pastores se entremezclan para crear los sonidos de la trashumancia.

## GRANDES RAPACES



Dos sitios especiales para escuchar los sonidos de las grandes aves son el Salto del Gitano (ver pág. 78) y la Portilla del Tiétar; especialmente los búhos reales al anochecer resuenan sobrecogedores.




Buitres



Grullas



A photograph of a lush green forest. In the foreground, a wooden walkway with a railing made of light-colored wood and white rope is visible, extending from the right side towards the center. The background is filled with dense, vibrant green foliage and tree branches, creating a sense of depth and immersion in nature.

Tanto si vienes solo, en pareja o con amigos, la reserva de la biosfera de Monfragüe tiene variadas propuestas para que disfrutes de los itinerarios que cruzan estas privilegiadas y distinguidas tierras.

Y como somos organizados te proponemos 17 grandes rutas, divididas en aquellas que transitan por el parque nacional (rutas Verde, Roja y Amarilla) y otras 14 que atraviesan la reserva de Monfragüe.

Patrimonio, eventos, paisanaje y sobre todo mucha naturaleza te aguarda en uno de los parques más visitados de la península ibérica.

# De ruta por la Reserva

---



17 grandes rutas  
para un viaje interior

# LAS 3 GRANDES RUTAS

## DEL PARQUE NACIONAL DE MONFRAGÜE



Itinerario VERDE

Itinerario ROJO

Itinerario AMARILLO



### Itinerario VERDE

8,8 km

2 h y 30 min


Circular

La ruta verde o del cerro Gimio es una de las muchas sorpresas que esconde el parque. La ruta es sencilla, la única dificultad es la subida al cerro, de un kilómetro y medio, pero merece la pena por sus vistas. Durante el recorrido tendremos sitios de interés destacables como el puente de Piedra, el arroyo Malvecino y el propio cerro Gimio. ¡Todo un itinerario verde!

*Una ruta de gran belleza paisajística. Las vistas desde el cerro Gimio bien merecen el esfuerzo* ”



Salto del Gitano



Umbria del castillo



Castillo



#### PERFIL Y DESCARGA

► Descarga la ruta en tu dispositivo para no perder detalle.



Villarreal de San Carlos

Villarreal de San Carlos



### Itinerario AMARILLO

9,2 km

3 horas

Ida y vuelta

Ruta senderista de gran interés. Sus principales atractivos se sitúan en el huerto del Ojaranzo, donde encontraremos un árbol singular (almez de Lugar Nuevo), la fuente de los Tres Caños y el mirador de la Tajadilla. Un itinerario que invita a disfrutar de la sombra, el agua y el sonido de numerosas aves, como rabilargos, buitres o abubillas.

*Sin grandes subidas este itinerario es magnífico para disfrutar del paisaje y la fauna que lo rodea* ”



*El verdadero parque no está a la vista, hay que patear por él y disfrutarlo. Para ello proponemos tres grandes rutas que os permitirán ver el parque nacional en su estado puro ”*

### VISITAS GUIADAS GRATUITAS

Los visitantes podrán recorrer tramos de las rutas **Verde y Amarilla** acompañados de un guía profesional (solo fines de semana). En las visitas se informará sobre la historia del P. N. de Monfragüe, la vegetación y su fauna.  
**Inscripción:** Centro de información y visitantes Villarreal de San Carlos | Tel. 927 199 134

#### PERFIL Y DESCARGA



► Descarga la ruta en tu dispositivo para no perder detalle.



Mirador



Pasarela



Cerro el Gimio




### Itinerario ROJO



*Pese a sus 14 km es una de las rutas más interesantes dentro del parque, con varias paradas obligadas ”*

Se inicia en Villarreal de San Carlos y termina con la subida al castillo de Monfragüe. Más de 10 kilómetros de recorrido con puntos de interés como el puente del Cardenal, la fuente del Francés, el Salto del Gitano y el propio castillo. Una ruta que te permitirá revivir el itinerario de los antiguos trashumantes a través de la cañada real trujillana.

#### PERFIL Y DESCARGA



► Descarga la ruta en tu dispositivo para no perder detalle.



Almez de Lugar Nuevo



Fuente de los Tres Caños



La Tajadilla

# 14 RUTAS

## POR LA RESERVA DE LA BIOSFERA DE MONFRAGÜE



- 01 RUTA DE LA ERMITA DE TEBAS
- 02 RUTA DE LA PIÑUELA
- 03 RUTA CIRCULAR DE LAS MESTAS
- 04 RUTA LA BREÑA
- 05 RUTA DE LA GARGANTA NOGALES
- 06 RUTA DE LAS FUENTES
- 07 RUTA DEL ROBLEDO
- 08 RUTA DE LA UMBRÍA DE BARBECHOSO
- 09 RUTA DE LA GARGANTA DE LA CANALEJA
- 10 RUTA DEL PARQUE ORNITOLÓGICO DE ARROCAMPO
- 11 RUTA DE LA GARGANTA DEL FRAILE
- 12 RUTA DEL CERRO TEJONERA
- 13 RUTA DE LAS DEHESAS DE MAULIQUE
- 14 RUTA DEL PUENTE VIEJO Y MONFRAGÜE

*14 rutas equipadas  
para que puedas elegir  
la que mejor te vaya*

**Casas de Millán****ruta de la ermita de tebas**

→ 10,4 km    ⌚ 2 h y 45 min    ↻ Ida y vuelta

Esta ruta con inicio en Casas de Millán recorre parajes de monte bajo, con una vegetación típicamente mediterránea; un itinerario fácil de realizar por su perfil prácticamente llano. Finaliza en la ermita de Tebas, templo de gran devoción popular.

**IMPRESINDIBLE**

La ermita de Tebas y los antiguos molinos hidráulicos de la ribera del Castaño.



Ermita de Tebas

**Dificultad** ○○○○ *Baja*

**Casas de Miravete****ruta de la piñuela**

→ 11,5 km    ⌚ 3 horas    ↻ Circular

El itinerario recorre importantes extensiones de encinares y alcornocales. Durante el recorrido podremos observar lo que queda de la antigua iglesia de Santiago de la Piñuela, muy deteriorada tras la Guerra de Sucesión en el siglo XVIII.

**IMPRESINDIBLE**

Centro de interpretación de la Geología de Monfragüe y ruinas de la iglesia de la Piñuela.



Iglesia de S. de la Piñuela

**Dificultad** ○○○○ *Baja*

**Casatejada****ruta circular de las mestas**

→ 20,1 km    ⌚ 5 h y 30 m    ↻ Circular

Comienza en el pueblo de Casatejada y se adentra en las grandes zonas adeshadas de Toril. En la ruta encontraremos gran variedad de charcas donde observaremos aves limícolas como chorlitejos o andarríos, espátulas y garzas reales.

**IMPRESINDIBLE**

Iglesia de San Pedro (Casatejada) y charcas con especies limícolas.



Caños de la Dehesa

**Dificultad** ○○○○ *Baja*



**Deleitosa****RUTA DE LA BREÑA**

→ 7,5 y 10 km    🕒 2/3 horas    ↻ Circular

Existen dos posibilidades para hacer esta ruta: un recorrido de 7,5 km por el camino de la Breña entre zonas de umbría con castaños, quejigos, etc. Y otro de 10 km por la Cruz de la Garganta, con vegetación de ribera. Ambas rutas conducen al mismo punto.

**IMPRESCINDIBLE**

Ermita de la Breña, avistamiento de rapaces y observación del relieve apalanchense.



Sierra de la Breña

Dificultad ○○○○ Moderada

**Higuera de Albalat****RUTA GARGANTA DE LOS NOGALES**

→ 7,3 y 8,7 km    🕒 2/3 horas    ↻ Circular

Discurre por la garganta de los Nogales y la Gargantilla, entre vegetación ribereña de gran interés con bosquetes de alisos y fresnos. También pasa junto a la antigua mina de plomo La Norteña y a interesantes restos de molinos hidráulicos.

**IMPRESCINDIBLE**

Yacimiento islámico (s. X-XI), ruinas de la central eléctrica y vegetación y fauna de ribera.



Senda a la garganta

Dificultad ○○○○ Alta

**Jaraicejo****RUTA DE LAS FUENTES**

→ 7 y 16,7 km    🕒 2/5 horas.    ↻ Circular

Al igual que rutas anteriores, este itinerario ofrece dos posibilidades en su recorrido. No obstante su perfil de esfuerzo es bajo, debido a que el terreno es bastante llano. Es interesante de vez en cuando alzar la vista y observar a las grandes rapaces en vuelo.

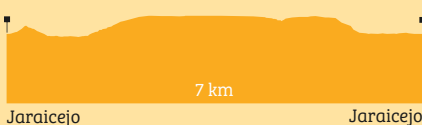
**IMPRESCINDIBLE**

Iglesia de la Asunción (Jaraicejo), fuentes de carácter popular, rapaces y dehesas.



Fuente de los Castaños

Dificultad ○○○○ Baja



**Malpartida de Plasencia****ruta del roble**

→ 14,5 km    ⌚ 4 horas    ↻ Circular

Tal como su nombre indica, es una de las pocas rutas de la reserva que discurren por robledos, con pequeñas extensiones de alcornoques o majuelos. En los dos embalses por los que pasa se observan multitud de aves, especialmente anátidas.

**IMPRESINDIBLE** ⊗  
Avistamiento de aves, tumbas antropomorfas y castro de la sierra del Camocho.



Tumba antropomorfa

**Dificultad** ○○○○ Moderada



Embalse de las Cobachillas

E. de las Cobachillas

**Mirabel****ruta de la umbría de barbechoso**

→ 10,5 km    ⌚ 3 h y 30 min    ↻ Circular

Recorre zonas de alto valor paisajístico como la dehesa boyal y la propia umbría de Barbechoso, donde abundan castaños, madroños, alcornoques y pinos. Pueden avistarse águilas imperiales y buitres.

**IMPRESINDIBLE** ⊗  
Castillo de Mirabel, áreas de castaños y la umbría de Barbechoso.



Castillo de Mirabel

**Dificultad** ○○○○ Alta



Castillo de Mirabel

Castillo de Mirabel

**Romangordo****ruta de la garganta de la canaleja**

→ 9,6 km    ⌚ 3 horas    ↻ Circular

Esta ruta transcurre entre parajes de gran belleza y diversidad botánica, alternando zonas de castaños, explotaciones agrícolas, matorral mediterráneo o vegetación de ribera.

**IMPRESINDIBLE** ⊗  
Centros interpretativos de Romangordo, molinos tradicionales y vegetación de ribera.



Vegetación de ribera

**Dificultad** ○○○○ Moderada



Romangordo

Romangordo

## Saucedilla

### RUTA DEL PARQUE ORNITOLÓGICO DE ARROCAMPO

→ 5,5 km    🕒 1/2 horas    🔄 Circular

Las 3 rutas del parque comienzan junto al centro de información del mismo. Gracias a sus cinco observatorios y a las peculiaridades de este humedal poseen un carácter eminentemente ornitológico.

#### IMPRESINDIBLE

Gran variedad de aves lacustres como carricero, calamón, garza imperial, avetoro o ánades.



Observatorio

Dificultad ○○○○ *Baja*



## Serradilla


### RUTA DE LA GARGANTA DEL FRAILE DEL FRAILE

→ 8,7 km    🕒 2 h y 45 min    🔄 Circular

Itinerario de cómodo recorrido entre zonas adeshadas y de matorral mediterráneo. Es fácil observar rapaces como el buitre leonado o el águila perdicera que anidan en los roquedos cercanos.

#### IMPRESINDIBLE

Avistamiento de grandes rapaces, vegetación mediterránea y molino tradicional.



Garganta del Fraile

Dificultad ○○○○ *Moderada*




## Serrejón

### RUTA DEL CERRO TEJONERA

→ 20,1 km    🕒 6 h y 15 min    🔄 Ida y vuelta

La ruta se encuentra enclavada en la reserva de la biosfera de Monfragüe y llega hasta el límite del parque nacional. Un magnífico ejemplo de bosque mediterráneo idóneo para ver y oír la berrea del ciervo en las postrimerías del verano.



La berrea del ciervo

Dificultad ○○○○ *Moderada*



#### IMPRESINDIBLE

Vistas panorámicas del cerro Tejonera y la berrea del ciervo a finales de verano.

**Toril****RUTA DE LAS DEHESAS DE MAULIQUE**

→ 23 km ⌚ 6 h y 45 min ↻ Circular

Espectaculares dehesas de encina y alcornoque, en excelente estado de conservación, que permiten observar numerosas aves forestales como rabilaros, abubillas, pinzones, agateadores, etc.

**IMPRESCINDIBLE**

Centro de interpretación Pórtico de Monfragüe (Toril) y las dehesas de Maulique.



C.I. Pórtico de Monfragüe

**Dificultad** ○○○○ *Baja*

**Torrejón el Rubio****RUTA DEL MOLINO DE LA HOYUELA**

→ 6 km ⌚ 2 horas ↻ Circular

La ruta comienza cerca de la mina de atapulgita de Torrejón El Rubio y recorre interesantes áreas de dehesa y ribera. Durante el trayecto tendremos inmejorables vistas del castillo o el Salto del Gitano.

**IMPRESCINDIBLE**

Mina de atapulgita, zona del molino de la Hoyuela y observación de grandes rapaces.



Puente de pizarra


**Dificultad** ○○○○ *Moderada*

**RUTAS**

Aves, patrimonio, dehesas, pueblos cargados de historia y tradición... 17 rutas para redescubrir la belleza interior de Monfragüe.

**¡MONFRAGÜÍZATE!**





El relieve que se observa en Monfragüe es el resultado de una larga historia geológica cuya explicación se inicia en el Paleozoico, hace unos 500 millones de años, cuando toda la zona estaba cubierta por el mar.

Las grandes formas del paisaje se modelan con cadenas de picos y valles, resultando un relieve de tipo apalachiano, con resaltes en forma de cresta. La sucesión alineada de crestas y valles, en forma de punta de flecha, se combina con una vegetación de dehesa con grandes extensiones de alcornoques y encinares, y con sotobosque mediterráneo de jarales y brezales. Te proponemos varias alternativas para conocerlo.





# La geología en Monfragüe

---



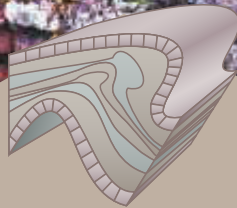
Un viaje geológico al  
centro de la reserva

## RUTAS GEOLÓGICAS

➔ Estas tres rutas plantean otros tantos recorridos para conocer los atractivos geológicos de la reserva de la biosfera de Monfragüe. Han sido diseñadas para practicarlas en vehículo a motor o en bicicleta, pues discurren en su totalidad por carreteras y pistas en buen estado, con numerosas paradas dotadas de señalización interpretativa.

Ten en cuenta que las rutas recorren los lugares más interesantes de la reserva no solo en el sentido geológico, sino también en cuanto a su biodiversidad, de tal forma que mientras aprendes algo de lo primero podrás disfrutar de lo segundo: buitres leonados y negros, águilas reales e imperiales, cigüeñas negras, alimochos, búhos reales y otro buen número de especies protegidas te acompañarán en este itinerario.

### Esquema de pliegue disarmónico



El mirador de la Portilla es uno de los mejores lugares de Europa para avistar grandes rapaces: en él podremos observar al gran buitre leonado y al águila imperial. Pero también espectaculares formaciones geológicas como estos pliegues disarmónicos.

+Info. Pág. 79



# 01

## RUTA POR MONFRAGÜE



**39,1 km**  
(incluida la subida al castillo)

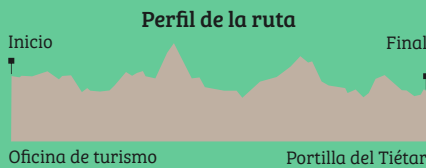


Ripples

En esta ruta podrás observar las formaciones geológicas más representativas del parque. Desde las espectaculares cuarcitas armóricas de Peña Falcón, al registro fósil o los impresionantes pliegues de la Portilla del Tiétar.



**3 h y 20 min**




La ruta recorre los lugares más interesantes del parque en cuanto a su biodiversidad



**4 h y 45 min**



**9 paradas con interpretación geológica**




Buitres en Peña Falcón



Pedreras en la sierra de Monfragüe

Escanea el código QR y descarga el track (KML) de la ruta en tu dispositivo



# 02

## RUTA POR LA CAMPANA DE ALBALAT



**45,7 km**  
(incluida ida y vuelta a La Norteña)




Pico Miravete

La ruta discurre por los municipios de Higuera de Albalat, Romangordo y Casas de Miravete. Podrás observar fenómenos kársticos, rañas, las cuarcitas armoricanas del relieve apalachense o subir al pico Miravete, el punto más alto de la reserva.



**4 h y 30 min**



Complementa la ruta con la visita al centro de interpretación de la Geología en Casas de Miravete

La ruta pasa por el interesante yacimiento musulmán de *Makhada Al-Balat*



**5 paradas con interpretación geológica**




Cristales de blenda en La Norteña



Formaciones kársticas

Escanea el código QR y descarga el track (KML) de la ruta en tu dispositivo



# 03

## RUTA DE LOS MINERALES



**34,1 km**  
(con ida y vuelta a la sierra de la Cueva)



Quiastolitas

Recorrido por los municipios de Mirabel y Serradilla, en cuyo paisaje geológico apreciarás el relieve apalachense, las cuarcitas armoricanas de la sierra de la Cueva o el yacimiento de quiaztolitas (*lapiscrucifer*) de Mirabel.



**3 h y 05 min**




Son muy recomendables las visitas al Centro de Int. de la Huella del Hombre y al castillo de Mirabel



**4 h y 30 min**



**2 paradas con interpretación geológica**





Sierra de la Cueva



Castillo de Mirabel

Escanea el código QR y descarga el track (KML) de la ruta en tu dispositivo





El *birding* está de moda y Monfragüe es su meca; la observación de aves como actividad lúdica en la naturaleza es una de las más demandadas por visitantes nacionales e internacionales, quienes peregrinan con devoción hasta este santuario de las alas que es la reserva de la biosfera de Monfragüe. Si aún no lo has hecho estás a tiempo de descubrir lo que es volar, no dejes pasar la oportunidad.

La inmediatez del parque nacional, ocupando el centro de la reserva, garantiza como ningún otro lugar de la geografía ibérica la presencia de grandes rapaces que saldrán a tu paso una y otra vez: buitres negros y leonados, alimochos, águilas imperiales y reales, perdiceras, culebras... Invernantes, estivales, residentes o de paso; pequeñas, medianas o grandes, las aves aquí están por todos lados, pero no obstante te desgranamos algunas de las claves para practicar el *birding* en Monfragüe.



# Birding

en la reserva  
de la biosfera  
de Monfragüe

---



*La mejor reserva  
para las aves*

## SALTO DEL GITANO

➔ El emblema de Monfragüe es Peñafalcón, la mole rocosa en el desfiladero del Salto del Gitano, a orillas del Tajo, que actúa como gigantesca puerta del parque nacional. Sus miradores son uno de los mejores lugares de la península ibérica para avistar grandes aves, principalmente buitres leonados, con casi medio millar de individuos; pero también alimoches, cigüeñas negras, halcones peregrinos... Y como el tamaño no lo es todo, también hay que prestar atención a las pequeñas aves: roquero solitario, collalba negra, vencejo cafre, avión roquero e incluso citas invernales de treparriscos. Cualquier momento es bueno para disfrutar de este enclave, pero las primeras horas del día y el atardecer son especialmente espectaculares por los despegues y aterrizajes masivos de los buitres.

PUNTO  
TOP

+Info. Pág. 21



El mirador de este emplazamiento es uno de los mejores lugares de la península ibérica para avistar grandes aves. En él podremos observar al gran buitre leonado. Las espectaculares colonias de esta especie bien merecen una visita.





Los dos puntos de observación estrella del Parque Nacional son **Peñafalcón** y la **Portilla del Tiétar**.  
¡Disfrutarás viendo aves!

## El castillo de Monfragüe\*

Sube al castillo y relájate. Da igual la época de año; tómate tu tiempo y disfruta del paisaje que te rodea... Pronto escucharás el sonido de las plumas de los buitres cortando el aire cuando pasen volando tan cerca de ti que no podrás creerlo. Es **una experiencia única que nunca olvidarás**.

PUNTO  
TOP

## ¡Especies estrella!

### Cigüeña negra (*Ciconia nigra*)

Una de las aves más observadas por los ornitólogos. Puedes verla con facilidad en Peñafalcón, su rincón favorito.



### Águila imperial (*Aquila adalberti*)

La joya de la corona: una de las especies más amenazada que tiene aquí su santuario con 12 parejas.



▶ Otro de los emplazamientos *top* del parque es el mirador de la **Portilla del Tiétar**. Allí podrás ver a la majestuosa águila imperial.



Castillo árabe

# PARQUE ORNITOLÓGICO DE ARROCAMPO

➔ Ubicado en la localidad de Saucedilla, el embalse de Arrocampo se ha convertido en uno de los referentes ornitológicos de la reserva y de la región al albergar especies tan singulares y poco habituales en Extremadura como rascón, avetoro, garza imperial, espátula, garcilla cangrejera, calamón, bigotudo, pájaro moscón o águila pescadora.

En el centro de información de este espacio, situado a la entrada del mismo, junto a la carretera que da acceso a la localidad, te darán cumplida información y las llaves de los cinco observatorios distribuidos en las dos rutas que proponen. La experiencia aquí no sólo es visual, la sinfonía de sonidos de rálidos, anátidas, garzas y aves palustres, que varía además según la época del año, es sorprendente.



+Info. Pág. 91



Arrocampo se ha convertido en uno de los referentes ornitológicos de la reserva y de la región. Además desde el centro de información del parque parten dos rutas de corto recorrido que conectan los 5 observatorios del complejo ornitológico.



## Observatorios de aves \*

De los cinco observatorios, todos singulares, puede que el número 2 sea el más interesante por la posibilidad de avistar pechiazul y al raro avetoro en invierno, y garza imperial, bigotudo y pájaro moscón en primavera. Eso sí, hay que tener paciencia; un buen termo de café o algo para comer ayudarán en la espera.



Parque ornitológico de Arrocampo

- Observatorios
- i Información del parque

## Cernícalo primilla

La iglesia de San Juan Bautista, dentro de la población de Saucedilla, está declarada Zona de Especial Protección para las Aves (ZEPA), por su colonia de cernícalo primilla.



Humedal

▲ En los humedales del parque ornitológico podrás observar numerosas especies. Ten a mano siempre unos prismáticos.

## ¡Especies estrella!

### Garza imperial (*Ardea purpurea*)

En torno al 50% de la no muy numerosa población extremeña de esta ave estival se reproduce en Arrocampo.



### Pájaro moscón (*Remiz pendulinus*)

Fácil de reconocer por su llamativa máscara facial negra. Teje unos elaboradísimos nidos en forma de globo.



### Bigotudo (*Panurus biarmicus*)

Arrocampo es prácticamente el único lugar de Extremadura donde puede avistarse esta escasa y bella especie.



## EL REINO DE LA GRULLA

→ Como ya hemos dicho cualquier época del año es interesante para practicar el *birding* en la reserva y cada una ofrecerá diferentes posibilidades; si tu visita coincide con el otoño avanzado o el invierno, las grullas serán sin duda uno de los mayores espectáculos que podrás encontrar en sus dehesas.

Circulando por cualquiera de las carreteras secundarias de la reserva podrás observar grupos de estas magníficas aves que cada invierno nos visitan desde el centro y el norte de Europa, alimentándose en cultivos y dehesas; junto a ellas recorren los suelos en busca de alimento las avefrías y, aquí o allá, puedes toparte con otras invernantes como camachuelo, acentor común, lúgano o el escurridizo reyezuelo listado.



Cualquier época del año es interesante para practicar el *birding* en la reserva, pero el regreso cada año de miles de grullas a pasar el invierno siempre es un momento especial. Un espectáculo de la naturaleza que no olvidarás fácilmente.





## Finca Haza \* de la Concepción

Las grullas están por todos lados, pero un excelente lugar para observarlas es la finca Haza de la Concepción, de propiedad pública, que mantiene las prácticas tradicionales agrícolas en dehesas de encinas y cultivos de regadío. La entrada de la finca está en el kilómetro 34 de la EX-118, cerca de La Bazagona, y contiene otros atractivos como el centro de interpretación del Tabaco.



Sus formaciones en "V" son características. En su viaje a Extremadura recorren 4.000 kms desde el norte de Europa en busca de mejores pastos.

## ¡Especies estrella!


### Grulla común (*Grus grus*)

Cada año unas 130.000 grullas huyen de las bajas temperaturas del norte de Europa y viajan a Extremadura para invernar.



### Buitre negro (*Aegypius monachus*)

El ave de mayor envergadura de la reserva: ¡casi 3 metros con las alas desplegadas! Observable todo el año.




Escanea el código y accede a "Las grullas de Extremadura", un reportaje de *Biodiario* en RTVE (4:56 min.)

## DÉJATE LLEVAR

➔ Es cierto que practicar *birding* en Monfragüe está al alcance de cualquiera, pero puede que tus conocimientos ornitológicos no sean muy extensos o sencillamente quieras tener una experiencia más a fondo: una muy buena opción será entonces contratar los servicios de alguna de las numerosas empresas especializadas que operan en la zona y que a buen seguro te descubrirán secretos conocidos por muy pocos.

La mejor forma de contactar es a través del Club Birding in Extremadura, un club de producto que aglutina e identifica a los profesionales más cualificados del turismo ornitológico en la región.



MÁS INFO

[www.birdinginextremadura.com](http://www.birdinginextremadura.com)



Monfragüe y su reserva cuentan con una buena oferta de servicios relacionados con la ornitología. Guías especializados, agencias de viaje o alojamientos abarcan un amplio sector con experiencia y en permanente evolución hacia las demandas actuales.



### ▲ FIO Extremadura \*

Descubre qué lleva a decenas de expositores y a más de 13.000 visitantes (2015) a desplazarse hasta el corazón de Monfragüe. La Feria Internacional de Turismo Ornitológico, celebrada a finales de febrero en Villarreal de San Carlos, reúne a profesionales del sector turístico y aficionados a las aves.


*¡Rutas ornitológicas en coche todoterreno!*



Peñafalcón es uno de los principales puntos de observación del parque; contrata a un guía para no perder detalle.



▲ Los observatorios son los principales puntos para avistar aves en su entorno sin molestarlas. Acompañado de un profesional o por tu cuenta encontrarás numerosas instalaciones de este tipo en la reserva.



La Reserva de la Biosfera de Monfragüe dispone de 14 centros interpretativos e informativos donde podrás conocer de primera mano la riqueza natural, patrimonial y cultural de este sorprendente territorio.

Museos y centros de interpretación que además ofrecen visitas guiadas, actividades, experiencias... para poder realizar en grupo, en pareja o de forma individual. Nuestros centros se adaptan a ti y te proponen nuevas formas de mostrar nuestro entorno.



# Museos y centros de interpretación

---



*Viaje al centro  
del conocimiento*

PUNTO  
TOP

## CENTRO DE VISITANTES

Temática: Información



10695 Villarreal de San Carlos  
Entrada: Gratuita | Tel. 927 199 134  
<http://reddeparquesnacionales.mma.es>

*Antes de iniciar la visita al parque y a la reserva es muy recomendable que te pases por el Centro de Visitantes.*

Temática: Información



10695 Villarreal de San Carlos  
Entrada: Gratuita | Tel. 927 199 134  
<http://reddeparquesnacionales.mma.es>

*Aquí podrás encontrar exposiciones temporales, actividades y conferencias.*

## CENTRO DE USOS MÚLTIPLES



## C.I. DE LA NATURALEZA DE MONFRAGÜE

PUNTO  
TOP

Temática: Naturaleza



10695 Villarreal de San Carlos  
Entrada: Gratuita | Tel. 927 199 134  
<http://reddeparquesnacionales.mma.es>

*Conocer el Centro de interpretación de la Naturaleza de Monfragüe es una experiencia muy interesante.*

Naturaleza en estado puro: eso es lo que encontrarás si decides entrar en el centro estrella de Monfragüe. **Imprescindible para entender su trascendencia medioambiental** desde el corazón mismo del parque.

+INFO: página 47



Temática: Geología

10360 **Casas de Miravete** (C. Las Escuelas)  
 Entrada: Gratuita | Tel. 927 576 581  
[www.casasdemiravete.com](http://www.casasdemiravete.com)

*Un espacio para comprender la estructura geológica de la reserva de la biosfera de Monfragüe.*

El centro proporciona una manera diferente y atractiva de conocer los distintos aspectos de la historia geológica de Monfragüe. Una visita divertida y didáctica, **idónea para completar las rutas geológicas** por la reserva descritas en esta guía.

+INFO: página 31

## C.I. DE LA GEOLOGÍA DE MONFRAGÜE

PUNTO TOP



Temática: Historia

10359 **Romangordo** (C. Corralones)  
 Entrada: Gratuita | Tel. 927 576 581  
[www.romangordo.org](http://www.romangordo.org)

*Una batalla épica que precipitó los acontecimientos en la Guerra de Independencia española.*

Este moderno centro interpretativo recrea la importante batalla que tuvo lugar en las cercanías de Romangordo entre el ejército francés, por un lado, y la coalición inglesa y portuguesa, por otro. No te pierdas detalle y adéntrate en la batalla.

+INFO: página 106

## C.I. RUTA DE LOS INGLESES

PUNTO TOP



PUNTO  
TOP

## ECOMUSEO LA CASA DEL TÍO CÁSCOLES



Temática: Etnografía



10359 Romangordo (C. Corralones, 16)  
Entrada: Gratuita | Tel. 927 576 581  
[www.romangordo.org](http://www.romangordo.org)

*Su visita es muy instructiva. La casa recrea e interpreta la vida de una familia de posguerra en Romangordo.*

La casa del tío Cáscoles fue la vivienda particular de Lázaro y Juliana, conocidos como “Cáscoles”. Actualmente la casa posee la misma estructura y alberga un ecomuseo interpretado de carácter **etnográfico** y **arquitectónico**.

+INFO: página 39

PUNTO  
TOP

## C.I. CASA DE LOS AROMAS



Temática: Botánica



10359 Romangordo (C. Las Cumbres, s/n)  
Entrada: Gratuita | Tel. 927 576 581  
[www.romangordo.org](http://www.romangordo.org)

*Si te gustan las plantas, olerlas o descubrir las propiedades aromáticas o medicinales de especies autóctonas, este es tu sitio.*

En este peculiar centro podrás encontrar los aromas y esencias de Monfragüe. Además de salas interpretativas dispone de un hermoso jardín con las **plantas más representativas de la reserva** para que no pierdas detalle.

+INFO: página 57



Temática: Ornitología

## C. INFN. PARQUE DE ARROCAMPO

PUNTO TOP

10390 **Saucedilla** (Ctra. Saucedilla - Casatejada)  
 Entrada: Consultar tel. 927 544 037  
[www.saucedilla.es](http://www.saucedilla.es)

*El paraíso de las aves lacustres en la reserva de la biosfera de Monfragüe: un entorno privilegiado para ornitólogos.*



El embalse de Arrocampo representa un importante activo de las aves acuáticas y lacustres en Extremadura. El parque cuenta con este centro de información y cinco observatorios a los que se accede siguiendo dos rutas diseñadas con ese fin.

+INFO: página 80



Temática: Historia

## C.I. LA HUELLA DEL HOMBRE DE MONFRAGÜE

PUNTO TOP

10530 **Serradilla** (Calle Cuatro Lobos, 4)  
 Entrada: Gratuita | Tel. 652 504 927  
[www.serradilla.es](http://www.serradilla.es)

*Un espacio singular para descubrir el patrimonio arqueológico y etnográfico de la Reserva de la Biosfera.*



Varias salas nos adentran en la historia ancestral de estas tierras: objetos, pinturas rupestres o fotografías nos ayudarán a entenderla. Incluso encontraremos un espacio interactivo para los más pequeños.

+INFO: página 41

PUNTO  
TOP

## C.I. RESERVA DE LA BIOSFERA. PÓRTICO DE MONFRAGÜE

Temática: Naturaleza



10521 **Toril** (Plaza de España, 1)  
Entrada: 2 euros (+18 años) | Tel. 927 577 191  
[www.porticodemonfrague.com](http://www.porticodemonfrague.com)

*Una iglesia reconvertida en fuente de conocimiento sobre uno de los tesoros de Monfragüe: la dehesa.*



Emplazado en la antigua iglesia de San Blas se halla este moderno centro que nos habla del **ecosistema de la dehesa**. El impresionante diseño acoge recursos audiovisuales y actividades diversas para adultos y niños.

+INFO: página 46

PUNTO  
TOP

## C.I. DEL ARTE RUPESTRE DE MONFRAGÜE

Temática: Historia



10694 **Torrejón el Rubio** (C. Paso, s/n)  
Entrada: Gratuita | Tel. 927 455 292 (cita previa)  
[www.torrejonelelrubio.com](http://www.torrejonelelrubio.com)

*Monfragüe posee uno de los mejores conjuntos de pintura rupestre esquemática de la península ibérica.*



El centro de interpretación se estructura en cabañas que recuerdan el hábitat de esos primeros pobladores. Una vez dentro podremos conocer aspectos como la forma de vida de los autores de las pinturas, las técnicas o los sistemas de representación.

+INFO: página 25

PUNTO  
TOP

## MONFRAGÜE, UN DESTINO DE LEYENDA

*Ubicado junto a la oficina de turismo, explora de forma amena historias y leyendas de Monfragüe.*

Temática: Historia



10694 **Torrejón el Rubio** (Paseo de Pizarro, 1)  
Entrada: Gratuita | Tel. 927 455 292 (cita previa)  
[www.torrejonele Rubio.com](http://www.torrejonele Rubio.com)

A través de audiovisuales y paneles se cuentan relatos de **Noemia, Zaida, Alfonso VI, Florinda la Cava o Don Rodrigo**, entre otros muchos personajes que pueblan la memoria y la historia de Monfragüe.

+INFO: página 45



Temática: Ornitología

10694 **Torrejón el Rubio** (C. Paso, s/n)  
Entrada: Gratuita | Tel. 927 455 292 (cita previa)  
[www.torrejonele Rubio.com](http://www.torrejonele Rubio.com)

Con la simbólica silueta de un pájaro en su línea arquitectónica, el centro analiza los valores ornitológicos de Monfragüe. El edificio se completa con una zona de exposiciones, interpretación, formación y conferencias.

+INFO: página 45

## MONFRAGÜE BIRDCENTER

PUNTO  
TOP

*El centro más completo sobre ornitología de Monfragüe. Punto de encuentro de profesionales y aficionados a las aves.*

PUNTO  
TOP

## OBSERVATORIO ASTRONÓMICO

*Una cúpula de 4 metros y un telescopio de alto rendimiento con el que observar el cielo estrellado de Monfragüe.*

Temática: Astronomía




10694 **Torrejón el Rubio** (Calle Paso, s/n)  
Entrada: Gratuita | Tel. 927 455 292 (cita previa)

A las afueras de la localidad, junto al Birdcenter, este centro es **un espacio privilegiado** para los amantes de estrellas y planetas debido a las excelentes condiciones para la observación nocturna del lugar.

+INFO: página 97

El paisaje estrellado es otro de los grandes espectáculos de la naturaleza. ¿Hace cuánto tiempo que no disfrutas del magnetismo de un auténtico cielo estrellado? Mucha gente ha nacido y crecido en núcleos urbanos; muchos niños nunca han visto un cielo nocturno realmente oscuro, cruzado por la Vía Láctea, por una lluvia de estrellas o por el despuntar del alba.

Monfragüe se encuentra en la lista para ser designada Destino Turístico Starlight, una certificación otorgada por la Fundación Starlight y avalada por la Unesco. Estos destinos son lugares visitables que gozan de excelentes cualidades para la contemplación de los cielos estrellados al estar protegidos de la contaminación lumínica. Condiciones idóneas que Monfragüe cumple al 100%.



▲ Descubre los mejores *time-lapse* nocturnos del Parque Nacional de Monfragüe. (1:13 min.)



# Las estrellas de **Monfragüe**

---



*Conoce el cielo  
de Monfragüe*

# STARLIGHT

## EL CIELO PROTECTOR DE LA RESERVA DE LA BIOSFERA DE MONFRAGÜE

TE DAMOS LAS CLAVES PARA DISFRUTAR DE LAS ESTRELLAS

*Una Reserva Starlight es “un espacio en donde se establece un compromiso por la defensa de la calidad del cielo nocturno y de los diferentes valores asociados; ya sean culturales, científicos, astronómicos, paisajísticos o naturales”.*

### MONFRAGÜE RESERVA STARLIGHT



El Parque Nacional aspira a convertirse en Reserva Starlight, un sello de calidad turística que distingue aquellos espacios en los que se puede apreciar un cielo sin contaminación lumínica. **¿A qué esperas para conocerlo?**







## OBSERVATORIO ASTRONÓMICO DE MONFRAGÜE



A escasos 200 metros de Torrejón El Rubio se localiza este centro de gran interés. Un observatorio con una cúpula de cuatro metros y un telescopio de alto rendimiento con el que observar el cielo estrellado de Monfragüe.

► **Cita previa:** O.T. Torrejón > Tel. 927 455 292



*Lugares como Monfragüe son algunos de los pocos que cumplen una serie de criterios para evitar la contaminación lumínica, como no arrojar luz hacia el cielo o no sobreiluminar el suelo.*

## EMPRESAS DE ACTIVIDADES TURÍSTICAS



En la reserva de la biosfera de Monfragüe, a través de empresas turísticas que operan en el territorio, se realizan diferentes actividades como **observaciones nocturnas** y **astrofotografía**.

Si quieres mantenerte despierto y descubrir nuevas experiencias, esta actividad es la tuya. Dirígete a la página 115, dentro de Servicios de interés, y apúntate.



# Monfragüe **accessible**

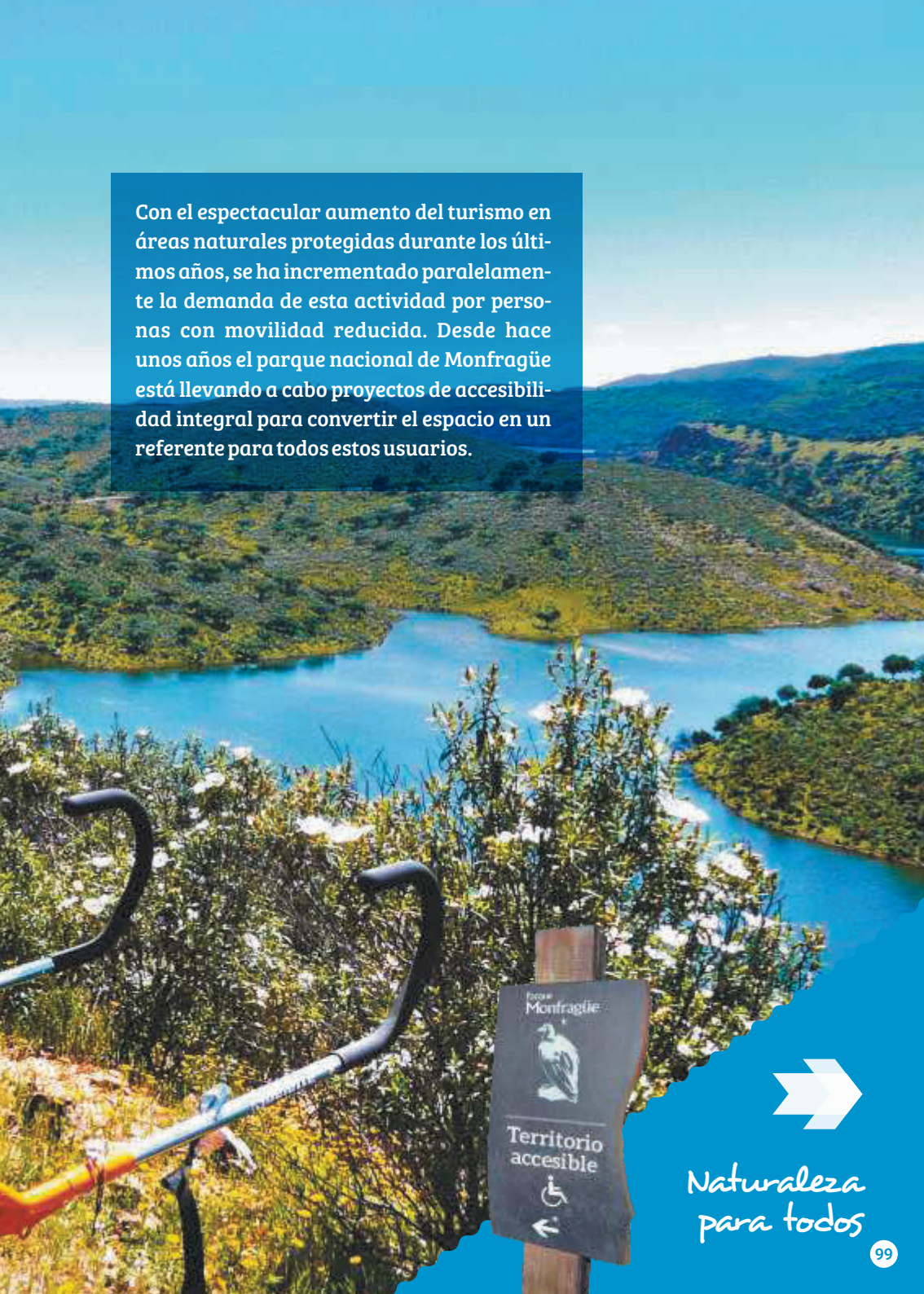
---



▲ Video: Monfragüe  
en Joëlette.

Informativo territorial RTVE  
(3:08 min.)

Con el espectacular aumento del turismo en áreas naturales protegidas durante los últimos años, se ha incrementado paralelamente la demanda de esta actividad por personas con movilidad reducida. Desde hace unos años el parque nacional de Monfragüe está llevando a cabo proyectos de accesibilidad integral para convertir el espacio en un referente para todos estos usuarios.



Naturaleza  
para todos

# MONFRAGÜE, NATURALEZA PARA TODOS

➔ El proyecto “*Naturaleza para todos en Monfragüe*”, coordinado y cofinanciado por la Fundación Global Nature y la Obra Social La Caixa, hace realidad que personas con accesibilidad reducida disfruten de las rutas de senderismo por el parque nacional de Monfragüe. Con ese fin se promueve una red de voluntarios que apoye el desarrollo del ecoturismo adaptado. Una nueva forma de participación ciudadana y solidaria entre personas con sensibilidad medioambiental y humanística.

*Joëlette*, voluntarios y pasajeros se unen con un mismo objetivo: disfrutar juntos del parque nacional de Monfragüe.



La Fundación Global Nature, creada en 1993, promueve la conservación, accesibilidad, protección y ordenación del medio ambiente. Desde 2013 coordina y cofinancia el proyecto *Naturaleza para todos en Monfragüe*.

Varios merenderos están adaptados para personas con movilidad reducida. Se localizan entre el puente del Cardenal y Villarreal de San Carlos.

Descubre la naturaleza de Monfragüe: con las sillas *Joëlette* en nuestro parque ya no hay límites.

### La silla *Joëlette*\*

La *Joëlette* es una silla de rueda diseñada para la práctica del senderismo en cualquier tipo de terreno, incluso los accidentados. Se trata de una nueva forma de participación ciudadana y solidaria, puesto que es una actividad que necesita de voluntarios para llevarlo a cabo.



## Itinerarios adaptados y áreas de descanso:

1

### Ruta Fuente del Francés

- ➔ Longitud: 500 metros
- ♿ Áreas de descanso: Tres
- i Info: Carteles en braille y postes guía


2

### Ruta Arroyo Malvecino

- ➔ Longitud: 250 metros
- ♿ Áreas de descanso: Dos
- i Info: Carteles en braille y postes guía



Ruta adaptada Fuente del Francés



Ruta con silla *Joëlette* por el P.N. de Monfragüe

Te proponemos varias citas para completar tu visita. Una que ya es imprescindible es la Feria Internacional de Turismo Ornitológico (FIO Extremadura) celebrada en Villarreal de San Carlos, en la que FOTOFIO, el concurso fotográfico de naturaleza, conferencias, talleres y actividades completan la feria de turismo ornitológico más importante del sur de Europa.

Pero también existen multitud de eventos que no debes perderte, como la Ruta de los Ingleses, la carrera BTT Reserva de la Biosfera de Monfragüe, la carrera de caballos de Toril, el Día del habla serradillana, la semana cultural de Malpartida, el Openlab de Serrejón o la media maratón de los Riberos del Tajo.

Adelante, tienes una cita







# Citas y Eventos

---



Tienes una cita  
en Monfragüe

## ·FIO EXTREMADURA·

➔ En el año 2006 arrancó la primera edición de la Feria Internacional de Ornitología de Extremadura (FIO Extremadura) para convertirse, años después, en la que algunos consideran la feria ornitológica internacional más importante del sur de Europa.

Los talleres y charlas profesionales de fotografía en FOTOFIO, el prestigioso concurso fotográfico de naturaleza (con récord de participación cada año), las Conferencias FIO (impartidas por expertos naturalistas internacionales) o la multitud de actividades que se organizan para niños o adultos, completan una oferta con más de 10.000 visitantes anuales.



*La Feria Internacional de Turismo Ornitológico de Extremadura, celebrada en Villarreal de San Carlos, se ha convertido en un referente europeo para los amantes de las aves.*



▲ Descubre el video resumen de la FIO 2015. (3:46 min.)

Uno de los atractivos de la feria es **FOTOFIO**, con talleres y conferencias impartidas por expertos fotógrafos nacionales e internacionales.



**FOTOFIO**

El **CONCURSO FOTOGRAFICO DE NATURALEZA** se ha convertido en uno de los referentes de la feria, con una gran participación.

**CONFERENCIAS FIO**



Las **CONFERENCIAS FIO** reúnen cada año a naturalistas, ornitólogos, biólogos, investigadores o ilustradores de varios países.



**CONCURSO FOTOGRAFICO**

Rutas guiadas, talleres infantiles o charlas interactivas completan las **ACTIVIDADES** que se desarrollan en esta feria internacional.



**ACTIVIDADES**

“Profesionales y aficionados a la naturaleza se dan cita en Villarreal de San Carlos en un evento que reúne lo mejor del turismo ornitológico”

**EL PAÍS**  
El Viajero

**CARTELES OFICIALES FIO**



Cartel 2013



Cartel 2014



Cartel 2015

## ·LA RUTA DE LOS INGLESES·



La ruta de los Ingleses recrea la batalla (1812) en la que los franceses fueron derrotados por tropas inglesas en **Lugar Nuevo** (Romangordo).



- Inicio: Casas de Miravete
- Fin de ruta: Romangordo
- Recorrido: 16 km.
- Incluye recreación histórica de la batalla al final de la ruta



### CENTRO DE INTERPRETACIÓN DE LA RUTA DE LOS INGLESES

No te pierdas en Romangordo el moderno centro interpretativo de la batalla anglofrancesa. Un auténtico lujo.



“Hemos prometido volver a recordar la ruta de los Ingleses el próximo año cuando se acerque el tiempo de la batalla”

Blog/web:  
[www.andandoextremadura.com](http://www.andandoextremadura.com)



Extremadura, testigo de las guerras napoleónicas (1:55 min.)

# ·RUTA BTT POR LA RESERVA DE LA BIOSFERA·



La prueba, que recorre un tramo importante por el **Parque Nacional de Monfragüe**, se ha convertido en una cita BTT imprescindible.



### Recorridos:

- Corto (50 km)
- Largo (78 km)
- Corto + P.N. (62 km)
- Largo + P. Monfragüe (90 km. aprox)



El evento, que atraviesa las dehesas de **Serrejón, Casatejada y Toril**, incorpora actividades gratuitas durante las pruebas, como talleres prácticos o exposiciones.



### La inscripción incluye:

- Maillot manga corta
- Comida y avituallamiento
- Manguitos y revista
- Actividades gratuitas
- Seguros y mucho más...




Video Oficial  
BTT Monfragüe 2015  
(8:49 min)



## ·CARRERA DE CABALLOS DE TORIL·



Jinetes y caballos llegados de distintos puntos de España se dan cita en Toril en la carrera más importante de Extremadura.



El sábado de San Blas la pequeña localidad de Toril multiplica por 15 su número de habitantes, al recibir a más de **3.000 personas**.



### CENTRO DE INTERPRETACIÓN PÓRTICO DE MONFRAGÜE

En el centro de la localidad se localiza este moderno y equipado centro interpretativo sobre la naturaleza de Monfragüe.



“ La carrera de caballos de Toril está incluida entre las **seis mejores de España**. Un evento particular incluido dentro de la Reserva ”

Blog/web:  
[www.elviajerofisgon.com](http://www.elviajerofisgon.com)



Existen dos categorías en la carrera, pura sangre y cruzado, con diferentes dotaciones económicas a los premiados.

## · OTROS EVENTOS DE INTERÉS ·



### MONFRAGÜE FILM FESTIVAL

El Festival Internacional de Cortometrajes se ha consolidado como el evento de mayor participación regional, con más de 500 obras.



### MEDIA MARATÓN RIBEROS DEL TAJÓ

Una de las pruebas más atractivas del circuito regional y nacional, al discurrir por el corazón del P. N. de Monfragüe



### OPENLAB DE SERREJÓN

Estandos de productos locales, artesanía, rutas senderistas, talleres y exposiciones se dan cita en un evento muy concurrido.




### DÍA DEL HABLA SERRADILLANA

En agosto se rinde tributo a una lengua singular que ha sabido mantenerse en el acervo popular de este pueblo, el *serrailanu*.



No pierdas la ocasión y apúntate a alguna de nuestras citas y eventos. El que ya lo ha hecho, repite. ¿Vas a ser el último?

Viaje a la Reserva  
de la Biosfera  
de Monfragüe



▲ Guía del visitante  
Rutas, recomendaciones,  
equipamientos...

# Servicios y datos de interés

---

## Leyenda utilizada:



Socio del Club  
Birding in Extremadura



Compromiso  
de Calidad Turística



Toma nota y  
planifica tu viaje





# DÓNDE DORMIR

## CASATEJADA

### Casa rural El Botánico

Pz. España, 5 | Tel. 927 547 325  
www.casaruralelbotanico.com

### Hostal \* El Nogal de Casatejada

Ctra. de Navalморal, Km. 9,7  
Tel. 927 547 325  
www.elnogaldecasatejada.com

## DELEITOSA

### Casa rural Llano del Pino

Ctra. EX-386 (Deleitosa-Casas de Miravete), Km. 6,5 | Tel. 659 962 323  
www.llanodelpino.com

## JARAICEJO

### Alojamiento Rural Finca Las Abubillas

Ctra. EX-385, km. 2 | Tel. 608 311 286  
www.extremadura-espana.es



### Hostal Mont Blanc

Ctra. Madrid-Lisboa, km. 226  
Tel. 927 336 030 | www.mont-blanc.es

## MALPARTIDA DE PLASENCIA

### Alojamiento Turístico La Chinatina

Avda. Diputación | Tel. 927 459 307  
www.lachinatina.com

### Apartamentos rurales La Solana

C. Muñoz Torrero, 31  
Tel. 927 404 270 / 676 961 976  
www.casarurallasolana.com



### Camping-Bungalows Monfragüe

Ctra. EX-208, km. 10  
Tel. 927 459 233 / 927 459 220  
www.campingmonfrague.com

### Apartamento y casa rural del Corral

C. Serrana, 3  
Tel. 927 459 522 / 636 144 910  
www.crdelcorral.com

### Casa rural Encantos de Monfragüe

Travesía Gran Vía ,3  
Tel. 609 917 397 / 625 601 036  
www.encantosdemonfrague.com

### Casa rural La Posada de Amonaria

C. N<sup>a</sup> S<sup>a</sup> de la Luz, 7  
Tel. 927 459 446 / 608 702 070  
www.amonaria.com

### Casa rural Majalón

Finca Majalón  
(Ctra. Estación de Monfragüe)  
Tel. 672 426 573 / 608 504 019  
www.casaruralmajalon.com

### Casa rural Tía Tomasa

C. Juego de las Caras, 6  
Tel. 696 634 156  
www.tiatomasa.com

### Cortijo El Carrascal

Ctra. EX-108 (Salida Km. 42 EX - A1)  
Tel. 620 941 778 / 927 459 475  
www.monfraguevivo.com

### Hostal \* Los Rosales

Paseo de la Constitución, 21  
Tel. 927 404 636 | www.hotelmalpartida  
deplaseencialosrosales.com

### Hotel \*\* Santa Marta

Ctra. N-630, km. 494  
Tel. 927 453 260 / 927 453 416

## ROMANGORDO

### Granja Escuela Puerta de Monfragüe

C. La Cumbre, 2 | Tel. 927 576 581  
www.romangordo.org

### Casa rural La Canaleja

C. La Cumbre | Tel. 927 338 388

## SERRADILLA

### Casa rural La Almazara del Cristo

C. Liberato Alonso, 21  
Tel. 927 407 090 / 636 495 283  
www.almazaradelcristo.com

### Casa rural La Sierra de Monfragüe

Ctra. EX-208, km 13 (La Sierra)  
Tel. 927 199 004 / 676 450 921  
www.lasierrademonfrague.com

## SERREJÓN

### Casa rural La Parrilla

Finca La Parrilla, s/n  
Tel. 607 749 122  
www.greenextremadura.com

## TORIL

### Apartamento El Abuelo

C. Olaya de la Calle, 1  
Tel. 927 577 191 / 927 577 021  
www.torilalojamiento.com

### Apartamento La Montanera

Plaza de España, 24  
Tel. 927 577 191 / 927 577 021  
www.torilalojamiento.com

### Hotel Puerta de Monfragüe

Ctra. Bazagona-Embalse de Torrejón, km 10  
Tel. 605 940 878 | www.hotelrural  
puertademonfrague.com

## Chozo Turístico

Junto al merendero municipal  
Tel. 927 577 191 / 927 577 021  
www.torilalojamiento.com

## TORREJÓN EL RUBIO

### Albergue La Dehesa

Fundación Global Nature  
C. Gabriel y Galán, 17  
Tel. 927 455 178 / 679 171 432  
www.fundacionglobalnature.org

### Apartamentos Monfragüe



C. Corchito, 27  
Tel. 927 455 079 / 699 229 922  
www.apartamentosmonfrague.es

### Apartamentos rurales La Cañada

C. Cordel, 2 | Tel. 927 455 295 / 620 818 967  
www.apartamentosruraleslacanada.com

### Apartamentos rurales Natura

C. Travesía de Pizarro, 16  
Tel. 927 311 677 / 679 475 955  
www.ruralnatura.es

### Apartamentos Sierra de Monfragüe



Plazuela de Pizarro, 8  
Tel. 927 455 205 / 699 729 500  
www.sierramonfrague.com

### Aula de Naturaleza Monfragüe - Los Chozos

Parcela La Rata, s/n  
Tel. 927 455 118 / 689 840 076

### Casa rural Babel Monfragüe



C. Cervantes, 8 | Tel. 699 769 177 / 655 027 891  
www.casababel.es

### Casa rural La Cañada

Avda. Virgen de Guadalupe, s/n  
Tel. 927 455 288 / 678 330 598 / 927 455 161  
www.monfraguecasarural.com

**Casa rural Palacio Viejo de las Corchuelas**

Ctra. EX-208, km. 32,1 | Tel. 608 821 961  
www.lascorchuelas.com

**Casa rural Peña Falcón**

C. Brezo, 21  
Tel. 927 455 184 / 620 978 624  
www.p-falcon.org

**Casa rural Posada El Arriero**

Paseo de Pizarro, 22  
Tel. 927 455 050

**Hospedería Parque de Monfragüe\*\*\*\***

Ctra. EX -208, km. 39  
Tel. 927 455 279 / 927 455 278  
www.hospederiasdeextremadura.es

**Hotel\* Carvajal**

Paseo de Pizarro, 54  
Tel. 927 455 260 / 646 758 138  
www.hotelcarvajal.es

**Pensión Avenida**

C. San José, s/n  
Tel. 927 455 050

**Pensión Monfragüe**

Paseo de Pizarro. 25  
Tel. 927 455 026 / 680 356 771  
www.alojamientomonfrague.com

**VILLARREAL DE SAN CARLOS****Apartamento rural Al-Mofrag**

C. Villarreal, 28  
Tel. 927 199 205 / 686 454 393  
www.casaruralalmofrag.com

**Aptos. rurales El Mirador de Monfragüe**

C. Villarreal, 10  
Tel. 637 83 75 52 / 610 415 572  
www.elmiradordemonfrague.com

**Casa rural Al-Mofrag**

Cañada Real, 19  
Tel. 927 199 205 / 686 454 393  
www.casaruralalmofrag.com

**Casa rural El Cabrerín**

C. Villarreal, 15  
Tel. 927 199 002 / 927 199 191  
www.elcabrerin.com

**Casa rural Monfragüe**

C. Villarreal, 3  
Tel. 927 199 002 / 927 199 191  
www.monfraguerural.com

**DÓNDE  
COMER****CASAS DE MILLÁN****Restaurante Los Niños**

C. Félix Rodríguez de la Fuente, 1  
Tel. 927 306 222

**CASATEJADA****El Nogal de Casatejada**

Ctra. de Navalmoral, km. 9,7  
Tel. 927 547 325

**DELEITOSA****Asador El Majano**

Ctra. de Retamosa, km. 6,5  
Tel. 927 540 336

**Restaurante Mirabraña**

Ctra. de Retamosa, s/n  
Tel. 927 540 249

**Ventilla del Camionero**

EX-A1, km. 219  
Tel. 927 198 229

## JARAICEJO



### Hostal Mont Blanc

Ctra. Madrid-Lisboa, km. 226  
Tel. 927 336 030

### Hotel rural Montefragoso

Plaza de la Constitución, 15 -16  
Tel. 927 336 189 / 666 431 055

## MALPARTIDA DE PLASENCIA



### Camping Monfragüe

Ctra. EX-208, Km. 10  
Tel. 927 459 233 / 927 459 220

### Hostal Los Rosales

Paseo de la Constitución, 21  
Tel. 927 404 636

### Hotel ATH Cañada Real\*\*\*

Ctra. EX-108, km. 42 | Tel. 927 116 022

### Restaurante Asador Las Habazas

Ctra. Ex-208, km. 8 | Tel. 927 404 581  
(Junto a la estación de Empalme)

### Venta El Caldero (Área de servicio)

Autovía A-66, km. 494  
Tel. 927 453 260 / 927 453 416

## ROMANGORDO



### Campana de Albalat

Ctra. de Higuera, s/n  
Tel. 927 576 581 / 608 913 228

## SAUCEDILLA



### Bar-Restaurante Piscina Municipal

Avda. San José Glez. Amezqueta, s/n  
Tel. 661 867 893

## SERRADILLA



### Hotel Laurel

C. Paijuan, 17 | Tel. 927 407 481

### Restaurante La Parada

Paseo de Extremadura, 72  
Tel. 927 407 138

### Restaurante La Piscina

Paseo de San Agustín, 1  
Tel. 609 040 027

## SERREJÓN



### Restaurante La Piscina

Avda. de América, 10 | Tel. 654 918 935

## TORIL



### Puerta de Monfragüe

Ctra. La Bazagona-Embalse  
de Torrejón, Km. 10  
Tel. 605 940 878

## TORREJÓN EL RUBIO



### Hospedería Parque de Monfragüe

Ctra. EX -208, Km. 39 | Tel. 927 455 279

### Hotel Carvajal

Paseo Pizarro, 54  
Tel. 927 455 088 / 927 455 260

### Posada El Arriero

Francisco Pizarro, 22 | Tel. 927 455 050

## VILLARREAL DE SAN CARLOS



### Restaurante Monfragüe (Casa Paqui)

C. Villarreal, 13  
927 199 002 / 927 199 191



## EMPRESAS DE ACTIVIDADES TURÍSTICAS

### CASATEJADA

#### Green Extremadura

Tel. 609 880 812 / 607 749 122  
[www.greenextremadura.com](http://www.greenextremadura.com)

### DELEITOSA

#### Ganatur

Tel. 633 133 989 / 619 876 537  
[www.ganatur.es](http://www.ganatur.es)

### MALPARTIDA DE PLASENCIA

#### Centro de Turismo Monfragüe Vivo

Tel. 927 459 475 / 620 941 778  
[www.monfraguevivo.com](http://www.monfraguevivo.com)

#### En-Ruta "Naturaleza y Aventura"

Tel. 927 404 113 / 605 898 154  
[www.rutaspormonfrague.com](http://www.rutaspormonfrague.com)

#### Monfragüe Natural

Tel. 638 520 891 | [www.monfraguenatural.com](http://www.monfraguenatural.com)

#### Monfragüe Treasures

Tel. 677 32 97 69  
[www.monfraguetreasures.com](http://www.monfraguetreasures.com)

#### Naturlingua

Tel. 638 915 465 | [www.naturlingua.es](http://www.naturlingua.es)

### SERRADILLA

#### Laurel Ecuestre (Escuela de equitación)

Tel. 927 407 481 / 625 496 971  
[www.hotelaurel.com](http://www.hotelaurel.com)

## TORREJÓN EL RUBIO

#### Albergue La Dehesa y Guías de Naturaleza

Tel. 927 455 178 / 679 171 430 / 679 171 432  
[www.fundacionglobalnature.org](http://www.fundacionglobalnature.org)  
[www.centroladehesa.info](http://www.centroladehesa.info)

#### Centro Ecuestre "El Manantío"

Tel. 670 600 626 / 647 219 424

#### Extremadura Wildlife

Tel. 699 769 177 / 655 027 891  
[www.extremadurawildlife.es](http://www.extremadurawildlife.es)

#### Iberian Nature - Guías de naturaleza

Tel. 676 784 221 | [www.extremadurabirds.net](http://www.extremadurabirds.net)

### VILLARREAL DE SAN CARLOS

#### Al Mofrag. Auto Rutas por miradores de Monfragüe

Tel. 927 199 205/ 696 618 875

## DIRECCIONES DE INTERÉS

#### Centro de Visitantes (Villarreal de San Carlos)

Tel. +34 927 199 134  
<http://goo.gl/vjsEOz> (Magrama)  
<http://goo.gl/70x4zY> (Extremambiente)  
[info.monfrague@gobex.es](mailto:info.monfrague@gobex.es)

#### Oficina de turismo de Torrejón el Rubio

C. Madroño, 1  
Tel. +34 927 455 292  
[www.centrosurmonfrague.com](http://www.centrosurmonfrague.com)

#### Parque ornitológico de Arrocampo (Saucedilla)

C. Juan J. Glez. Amezqueta, 1  
Tel. +34 673 440 008

#### Emergencias

Tel. 112

# TUS NOTAS



Sapo corredor  
*Epidalea calamita*



Abubilla  
*Upupa epops*

# TUS NOTAS

Abejaruco  
*Merops apiaster*



---

---

---

---

---

---

---

---

---

---

---

---

---

---

---

---

---

---

---

---

---

---

---

---

---

---

---



Salamandra común  
*Salamandra salamandra*

---

---

---

---

---

---

---

# TUS NOTAS



Ciervo rojo  
*Cervus elaphus*



Picogordo  
*Coccothaustes coccotharustes*

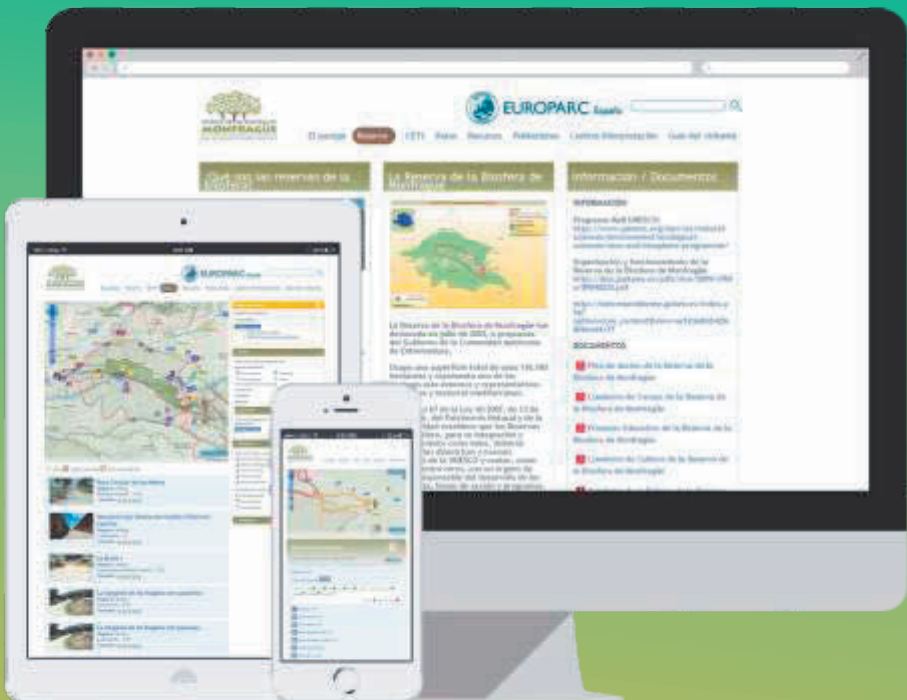




# Visita nuestra web

## www.reservabiosferamonfrague.es

Encontrarás toda la información necesaria sobre la Reserva de la Biosfera de Monfragüe. Desde restaurantes, alojamientos, museos, monumentos, transportes, eventos, rutas...etc.







# DIPUTACIÓN DE CÁCERES

ÁREA DE DESARROLLO SOSTENIBLE



[www.turismocaceres.org](http://www.turismocaceres.org)

[www.reservabiosferamonfrague.es](http://www.reservabiosferamonfrague.es)

"El Parque Nacional de Monfragüe y su entorno se consideran como una de las cinco zonas mejor conservadas de la cuenca mediterránea"

El País

"Monfragüe, entre los ocho mejores parques nacionales de España"

National Geographic



"El último paraíso de las rapaces"



MINISTERIO DE INDUSTRIA, ENERGÍA Y TURISMO

JUNTA DE EXTREMADURA

Consejería de Medio Ambiente y Rural, Políticas Agrarias y Territoria

